

1998 ББК 63.3

(4 УКР- 4 ДОН) я 721-1 И 907

История родного края (Часть первая). Учебное пособие для 6-9 классов /Авторы: А. В. Колесник, В. А. Пирко, С. М. Нестерцова, Е. В. Щербинина. — Донецк: Издательство «Фирма «Кардинал» 1998, — с. 320.

**Авторский коллектив:**

*Колесник А. В.*, кандидат исторических наук, зав. сектором Донецкого областного краеведческого музея (темы 1-7);

*Пирко В. А.*, доктор исторических наук, зав. кафедрой историографии, источниковедения и методики преподавания истории Донецкого государственного университета (темы 8-11);

*Нестерцова С. М.*, кандидат исторических наук, доцент кафедры истории народов России Донецкого государственного университета (темы 11-13);

*Щербинина Е. В.*, преподаватель кафедры гуманитарных дисциплин Донецкого института экономики и хозяйственного права (темы 12-13).

**Научно-методическая редакция:**

*Тесленко В. В.*, начальник Главного управления образования Донецкой областной государственной администрации;

*Софьянц Э. М.*, ректор Донецкого областного института последипломного образования, член-корреспондент Академии педагогических наук Украины.

**Рецензенты :**

*Чернышев А. И.*, кандидат педагогических наук, доцент;

*Сайко А. Т.*, доцент Донецкого ИПО, кандидат педагогических наук;

*Ольхина Н. И.*, методист кабинета истории Украины и всемирной истории Донецкого ИПО;

*Соловей А. В.*, учитель Донецкого экспериментального объединения школьных модулей на базе ООШ № 30;

*Максименко В. П.*, преподаватель лицея при ДонГУ;

*Романюк В. И.*, преподаватель Макеевской городской гимназии.

**Ответственный за выпуск:**

Нестерцова С. М.

Перепечатывание материалов учебного пособия без согласия авторов не разрешается.

ББК 63.3

ISBN 966-95367-1-5

© ООО «Фирма «Кардинал», 1998 г.

## Производственное объединение «Киев-Конти»



*с верой в будущее!*

Обладатель региональной награды «Золотой Скиф» по итогам 1996 г в номинации «За создание новых рабочих мест»

Донецкое главное  
эгиональное управление  
Проминвестбанка Украины



Концерн «Стирол»



ЗАО «Дорис»



ООО «Траст К° ЛТД»



Благотворительный Фонд  
содействия развитию и  
популяризации Донбасса  
«Золотой Скиф»



*Дорогие друзья/*

*Изучая историю родного края, вы узнаете много нового, интересного, откроете для себя неизвестные ранее имена, факты и события. Ведь история - это наше с вами прошлое, настоящее и будущее, которое будет строиться вашими руками.*

*Наша Донецкая область является уникальным регионом Украины, который оказывал и оказывает большое влияние на все исторические процессы как в Украине, так и за ее пределами.*

*В голых, продуваемых ветрами степях за короткий исторический отрезок времени усилиями наших дедов и отцов был построен крупнейший индустриальный центр, где сосуществуют развитая наука, промышленность, сельское хозяйство и уникальные историко-природные заповедники.*

*Ни одно крупнейшее историческое событие в стране не обходилось без решающего слова и дела населения нашего края. Это и создание уникальных машин и оборудования, и освоение космоса, передовые методы работы в промышленности и достижения в области культуры.*

*За каждым этим событием стоят конкретные люди и трудовые коллективы, которые своими руками творили историю нашего Донбасса. Обо всем этом и многом другом вы узнаете на уроках истории родного края. Надеемся, что эта книга поможет вам по-новому посмотреть на свой город, поселок, улицу, на которой вы живете, научит любить и уважать свой край.*

*Желаем вам успехов и счастья!*

*Благотворительный Фонд содействия  
развитию и популяризации Донбасса  
"Золотой Скиф"*

добная мастерская найдена у села Новоклиновка в Амвросиевском районе на берегу реки Крынка. Она возникла возле меловых выходов.

Во время последнего оледенения степные пространства на юге Украины, в том числе и в Донбассе, населяли многочисленные копытные животные. Основным видом был бизон. Ископаемые бизоны отличались особой величиной и силой. Высота в холке была более 2-х метров. Копытные животные в степных условиях вели стадный образ жизни. Дважды в год они собирались в большие стада и совершали сезонные перекочевки, обычно весной и осенью. Точно так же дважды в год совершают свои перекочевки бизоны североамериканских прерий (прерия — разновидность степи). Зимой и летом бизоны разбивались на небольшие группы и паслись на открытых степных просторах.

Степные охотники хорошо изучили поведение бизонов и дважды в год во время перекочевки больших стад устраивали загонную охоту. Наиболее выгодной была осенняя охота, обычно в ноябре, т.к. за лето бизоны успевали набрать вес, а первые ноябрьские морозы способствовали сохранению мяса добытых животных. Массовые забои бизонов обычно устраивались у водооя или на узких тропинках, по которым бизоны ходили сотни лет, у крутых обрывов. Иногда строились специальные загоны из жердей и веток.

#### **АМВРОСИЕВСКОЕ КОСТИЦЕ**

В 1935 г. В. М. Евсеев в балке Казенной у Амвросиевки обнаружил очень крупное скопление костей древних бизонов, а рядом с ним — стоянку эпохи позднего палеолита. На склоне балки в маленьком овражке сохранились кости 1000 животных. В древности по овражку проходила бизонья тропа, по которой они

поднимались от водооя в степь. В течение многих лет, в основном осенью, охотники устраивали на тропе засаду и с помощью копий закалывали нескольких степных гигантов. Копья были снабжены роговыми и деревянными наконечниками с кремневыми вкладышами. Здесь же бизонов разделывали. Наиболее ценные части туши уносились на соседнюю стоянку, на месте забоя оставались тяжелые черепа с рогами, кости ног и другие. За много лет удачной охоты овражек почти полностью заполнился костями убитых охотниками животных. Вместе с останками бизонов найдены обломки наконечников, кремневые вкладыши и ножи.

В перерывах между загонной коллективной охотой, когда весь род собирался вместе, небольшие группы охотников бродили в поисках маленьких стад или одиночных животных. На месте кратковременных остановок охотников сохранились остатки очагов, кости животных и изделия из кремня. Следы таких кратковременных

стойбищ, открыты у села Куйбышево Володарского района. За многие тысячелетия эти остатки (археологи называют их культурным слоем) покрылись слоем земли и почвы и сейчас залегают на большой глубине,

в более северных



*В. М. Евсеев  
(1912-1955)*



*Амвросиевское костище.  
Раскопки 1935 г.*

## Предисловие

Нельзя создавать новый мир, минуя прошлое, - это знали люди во все времена. Всестороннее научное исследование истории нашего края делает нас богаче и умнее, щедрее и проникательнее в мыслях и делах, в планах и свершениях.

Собранный и обобщенный фактический материал является первой попыткой научного осознания прошлого, выяснения дальнейших условий развития нашего региона.

Основная цель авторов данного учебника состоит в том, чтобы показать, как в рамках общих закономерностей эволюционировал наш регион, а также выяснить его особенности, определить, как сказались на его развитии природа и климат, соотношение размеров территории и ее заселенность, многонациональный и многоконфессиональный состав населения, необходимость освоения природных ресурсов и другие факторы.

Учебник предназначен для учащих<sup>ся</sup> 6-11 классов и состоит из двух книг. Первая посвящена истории края с древнейших времен до 1917 г. В нее входит тринадцать разделов. Вторая книга охватывает период с 1917 г. по 1997 г. Материал скомпонован в 8 разделов. Обе книги содержат приложения в виде документальных подборок, иллюстраций, карт, снабжены хроникой важнейших событий, терминологическим словарем, списком литературы. Методическое обеспечение учебника включает перечень вопросов разных уровней для проверки степени усвоения фактического материала.

Отдельным блоком в книгах выделены подборки персоналий. С историей Донетчины тесно связаны имена выдающихся личностей: атамана К. А. Булавина, первооткрывателей залежей каменного угля в Донбассе Н. Вепрейского и С. Чиркова, Е. Ковалевского, просветителей Н. А. Корфа и Х. Д. Алчевской, предпринимателей

Д. Юза, И. Г. Иловайского, А. Н. Горлова, Ф. Е. Енакиева, художника А. И. Куинджи, композитора С. С. Прокофьева, Н. С. Хрущева, М. Кривоноса, П. Ангелиной, А. Стаханова, И. Скрипника, О. Тихого, В. Стуса, космонавтов Г. Берегового, Л. Кизима, А. Волкова, выдающихся спортсмен<sup>ов</sup> С. Бубки, Л. Подкопаевой, лучшего танцора мира В. Писарева и многих других. Эти люди внесли огромный вклад в развитие экономики и культуры как нашего края, так и Украины в целом.

Учебник научит школьников думать, аргументировать свое мнение, отстаивать свою позицию, формировать свои убеждения. И, конечно же, спорить. Это — открытая книга, причем открытая не только для предложений и дискуссий, но и для критики. Исследование некоторых вопросов только начинается, поэтому авторы учебника приглашают всех краеведов Донецкой области, учителей, учащихся к сотрудничеству.

Авторский коллектив выражает сердечную благодарность всем, кто принимал участие и оказал содействие в подготовке и выпуске этой книги: учителям школ, работникам Главного управления образования и областного института последипломного образования, осуществлявшим научно-методическую редакцию и рецензировавшим этот труд. Мы признательны сотрудникам областного краеведческого музея, государственного архива Донецкой области, областной библиотеки им. Крупской и библиотеки Донецкого госуниверситета, оказавшим помощь в подборе и предоставлении необходимого для книги материала.

## ТЕМА 1. КАМЕННЫЙ ВЕК

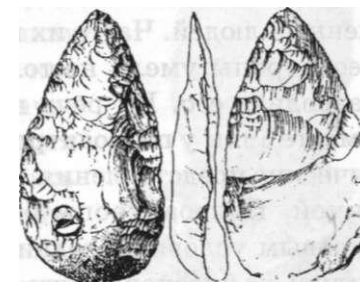
Впервые на территории нашего края люди появились приблизительно 150 тыс. лет назад в эпоху среднего палеолита. Они отличались большой физической силой, выносливостью, но не умели разговаривать так, как современные люди, а пользовались простым языком, в котором отражались наиболее простые и важные понятия.

**АРХАНТРОП**      Самого древнего человека называют архантропом («древнейший человек» по-древнегречески) или питекантропом (обезьяночеловек). Чтобы выжить в суровой борьбе за жизнь, древнейший человек вынужден был приспосабливаться и развиваться. Труд и сплоченность резко выделяли его из окружающего животного мира. Архантропы умели пользоваться огнем, сооружали примитивные жилища в виде навесов от дождя или заслонов от ветра, изготавливали каменные орудия труда. Главным занятием была охота на крупных животных. Они хорошо знали повадки зверей и не боялись вступать в единоборство с такими гигантами, как южный слон (предок слона) и пещерный медведь. Важное место занимало собирательство съедобных растений. В горных условиях архантропы жили, в основном, в пещерах, в равнинных — на берегах рек и озер. На животных охотились при помощи рогатин — больших деревянных заостренных кольев, дубин и иногда пик с каменными наконечниками. Для прочности острие рогатины обжигалось на костре. Архантропы вели бродячий образ жизни и останавливались на несколько дней там, где удавалось добыть животное. На месте таких стоянок оставались раздробленные кости съеденных


животных, затупившиеся каменные орудия труда и осколки камня. Во время раскопок в пещерах находят очаги. В Донбассе найдено всего лишь несколько стоянок древнейших людей. Все они располагаются в долинах рек недалеко от источников камня, из которого делали орудия труда. Находки на них крайне малочисленны. Такие стоянки под открытым небом существовали очень недолго. Редкость древних памятников объясняется также их плохой сохранностью. Следы деятельности архантропов размывались дождем и разливами рек. Найти древние каменные орудия можно только после специальных поисков или случайно в береговых обрывах рек и балок, в стенках глиняных карьеров. Почти все находки каменных орудий архантропов в Донбассе происходят из высоких глиняных обнажений или из размывов древних пород.

### КАМЕННЫЕ ОРУДИЯ ТРУДА

Излюбленным материалом для изготовления каменных орудий был кремний. Он легко колется и дает острый и прочный край. Кремний тверже стекла, им легко можно обрабатывать дерево, кость и другие материалы. Кусок кремния обрабатывался маленьким каменным отбойником. Образовывались сколы и нуклеусы (ядрища) — то, от чего отбивали. Затем кремневый скол оббивался мелкими сколами, которые называются ретушью. С ее помощью изготавливались разнообразные изделия. Наиболее характерным орудием начальной поры среднего палеолита являются ручные рубила. Это крупные орудия, имеющие заостренный конец и округлую пятку для зажима в руке. Рубило об-



*Ручноерубило  
из г. Макеевки Донецкой обл.*



*Раскопки стоянки среднего палеолита.  
Станция Звановка, Артемовский р-н Донецкой обл.*

ния (древки копий, рукояти ножей, корзины, колотушки и пр.). Судя по характеру износа каменных орудий, основным занятием палеоантропов была хорошо организованная охота на крупных животных. Добытое животное полностью съедалось на месте забоя. Основным объектом охоты палеоантропов Донбасса были крупные копытные, преимущественно бизон. На стоянках Приазовья найдены также кости оленей, лошадей, волков.

Ученые считают, что основная часть архантропов и палеоантропов пришла в Восточную Европу с запада. Физический облик палеоантропов Донбасса известен пока плохо. Судя по находке зуба на стоянке у города Таганрога в Приазовье, местные палеоантропы в своем развитии находились близко к современным людям.

**НЕОАНТРОП** Человек современного физического типа впервые сформировался на Ближнем Востоке около 40 тыс. лет назад. Его называют *Homo Sapiens* — человек разумный (латынь). Его называют также неантроп. Этот человек, как и мы с вами, обладал

развитой речью, умел планировать свой труд на длительный срок. Появляется искусство, религиозные представления. Появление современного человека совпало с новой эпохой — поздним палеолитом (35-10 тыс. лет назад).

В позднем палеолите окончательно формируется родовая организация общества. Родом называется группа людей, состоящая из кровных родственников. Браки внутри рода никогда не заключались. Образовать новую семью могли только представители разных родов. Как правило, женщина приходила в род мужа и навсегда селилась в его поселке. Род включал несколько семей, ведущих совместное хозяйство. Родовой поселок в позднем палеолите состоял из 7-8 семей и насчитывал 30-40 человек. Роду принадлежали охотничьи угодья, добытые животные, поэтому каждый человек зависел от других жителей поселка и не мог жить в одиночку. В позднем палеолите произошло самое сильное оледенение, в начале этого оледенения климат на юге Украины напоминал климат современной Якутии. Человек вынужден был научиться шить теплую одежду и строить жилища. Они были различными в различных территориальных зонах.

Люди научились по-новому колоть кремь и делать из него длинные и тонкие пластины. Из кремневых пластин изготавливали скребки, резцы, ножи, вкладыши в наконечники и другие инструменты. При получении пластин образовывались призматические нуклеусы. В Славянском районе у села Сидорово сохранилась древняя мастерская, где люди пополняли запасы кремневого сырья, делали из него заготовки нуклеусов и пластин. По-



*Ремонт кремневого нуклеуса.  
Мастерская в с. Сидорово,  
Славянский р-н Донецкой обл.*



*Схема изготовления  
ручного рубила*

рабатывалось с двух сторон. Оно предназначалось для разделки туш животных, рубки веток и других операций, т.е. было универсальным.

Впервые ручное рубило было найдено в Донбассе в 1935 г. Эту находку сделал замечательный донецкий археолог-краевед В. М. Евсеев у города Амвросиевки на берегу реки Крынки. Амвросиевское рубило, как и все кремневые изделия этого времени, покрыто белой патиной (налет на поверхности). Патина свидетельствует об очень большой древности находки. Аналогичные ручные рубила найдены на месте древних стоябищ; недалеко от Артемовска и в Макеевке. Они также покрыты патиной. Остатки стоябищ архантропов сохранились и в Изюме, возле Луганска, у поселка Кирова Артемовского района. Все эти находки свидетельствуют о редком, но равномерном заселении края.

### **ПАЛЕОАНТРОП**

Около 100 тыс. лет назад архантропов сменили палеоантропы (древние люди). Они были более совершенными предками современных людей. Часто их называют неандертальцами. Палеоантропы умели не только поддерживать огонь, но и разводить его. Их речь все еще оставалась неразвитой. Вместе с тем у палеоантропов появляются первые идеологические представления, обычай хоронить умерших сородичей. Палеоантропы были хорошо приспособлены к суровым условиям ледникового периода и успешно охотились на бизонов, сайгу, пещерных медведей, мамонтов, оленей и других животных. Основным охотничьим оружием служили метательные копья с кремневыми наконечниками.

печниками. Каменные орудия из-1 готавливались с особой тщательностью. Скребла, ножи, остроконечники и другие инструменты имеют разнообразные формы. Разные группы палеоантропов изготавливали каменные орудия разными способами.

В Донецкой области известно несколько десятков стоянок этого времени. По размеру и количеству бытовых отходов они гораздо больше стоянок архантропов. В 1962-1965 гг. археологи тщательно раскопали две древних стоянки у села Антоновка Марьинского района. Здесь найдены кости бизона и множество орудий, обработанных с двух сторон. В 1968-1970 гг. донецкий археолог Д. С. Цвейбель исследовала стоянку этой эпохи в селе Белокузьминовка Константиновского района. Найдены нуклеусы, кремневые осколки, скребла и орудия с зубчатыми краями. Еще один памятник известен у поселка Курдюмовка недалеко от Артемовска. В древнем слое на глубине около 10 метров залежали кости древних бизонов и носорога, кремневые скребла и остроконечники.

В процессе работы каменные орудия изнашивались, лезвия срабатывались и тупились. Изучение следов работы на лезвиях под микроскопом показывает, что большинство каменных инструментов предназначалось для разделывания туш убитых животных. Кроме того, сохранились следы от работы по коже и дереву. Это свидетельствует о навыках палеоантропов изготавливать примитивную одежду из шкур животных и какие-то деревянные приспособле-



*Дисковидный нуклеус.  
Луганская область*



*Д. с. Цвейбель  
(1917-1990)*



*Охота на бизона.  
Художник З. Буриан*

районах Украины в это время господствовал мамонт и северный олень. Охотники специализировались на добыче этих животных. Люди научились строить круглые дома — полуземлянки — из костей мамонтов. Остатки таких домов, в отличие от легких шалашеобразных жилищ охотников на бидонов, хорошо сохранились до наших дней. Они известны в Киеве, Черниговской области, на Среднем Дону. В нашем регионе следы пребывания охотников на мамонтов найдены у села Пришиб Славянского района, на севере Луганской области.

**МЕЗОЛИТ** Около 10 тыс. лет назад в результате общего потепления климата на Земле ледник растаял и начал устанавливаться современный климат. На месте бывшего ледника и предледниковой ледяной пустыни появились леса. Граница леса опустилась вниз в степную зону. На смену стадным копытным животным (северный олень, бизон) пришли животные, живущие в одиночку или небольшими группами (лесные олени, лоси, кабаны, волки и др.). Стада куланов сохранились только в узкой степной полосе. Большие облавные охоты стали невозможны. Широко распространилась индивидуальная охота скрадыванием (из засады или подкрадываясь к дичи). Изобретенные раньше лук и стрелы стали необходимы каждому охотнику. Род разделился на группы из 3-4 семей, которые кочевали вслед за животными. Там, где не было лесов, люди пытались собирать съедобные злаки. Началась новая эпоха, которую называют мезолитом (VIII-VII тыс. лет до н.э.).

Массовое распространение луков и стрел вызвало прогресс в производстве наконечников. Их делали из рога, кости и кремневых пластин. Техника изготовления тонких и ровных кремневых пластинок достигла совершенства. Из фрагментов пластин с помощью ретуши получали



гическая культура обозначает большую группу людей — несколько племен, — которые жили на определенной территории, разговаривали на одном языке, вели одинаковое хозяйство и одинаковым образом строили дома, изготавливали посуду, каменные орудия и т.д.). На раннем этапе днепро-донецкой культуры керамика была еще неизвестна.

Помимо памятников днепро-донецкой культуры, в Подонцовье иногда встречаются поселки более северной ямочно-гребенчатой культуры лесных охотников. Такое название происходит от способа орнаментации глиняных сосудов.

Особой отраслью экономики донецких мезолитических и неолитических племен было изготовление кремневых орудий труда для своих нужд и специально для обмена. Залегающий в мелу кремень образует богатые месторождения вдоль правого берега Донца, по долинам рек Крынки, Бахмутки. Казенного и Сухого Торцов. Рост неолитического населения, увеличение размеров орудий и широкое распространение кремневых топоров в связи с вырубкой лесов заставляли древних мастеров осваивать новые месторождения кремня и организовывать его добычу. Собранные на меловых склонах или извлеченные из недр кремневые куски здесь же на месте или неподалеку предварительно обрабатывались. С кремневых конкреций отбивалась меловая корка и неровности, из сердцевины делались заготовки нуклеусов, топоров, наконечников стрел и дротиков, в ходе обработки выбрасывались каменные отбойники, многочисленные отщепы и осколки кремня, неудавшиеся и сломавшиеся изделия. Такие места предварительной обработки кремня называют кремнеобрабатывающими мастерскими. Наиболее крупные скопления мастерских известны у сел Красное Артемовского района. Белая Гора Константиновского района, в окрестностях Краматорска и в других местах. Судя по огромному количеству отходов расщепления, мастерские функционировали много сотен лет.

Обычно мастерские посещались в теплое время года. На челнах и деревянных плотах кремневые изделия доставлялись в районы долговременных поселков. Часть изделий передавалась соседям в обмен на их богатства. Так кремневые орудия из Донецкого кряжа поступали в Приазовье, Поднепровье и другие области.

В самом конце неолита, в IV тыс. до н.э., в районе современного Мариуполя обитала сильная и большая община. Поселок этой общины не найден. Наверное, он был разрушен при строительстве города. А вот родовой могильник удалось найти и полностью исследовать. Он был случайно обнаружен рабочими в 1930 г. при строительстве завода «Азовсталь» во время рытья фундамента для домны № 6. Рабочие обратили внимание на кости, залегающие в красной земле. Для изучения находок сотрудники местного музея пригласили известного киевского археолога Макаренко Н. Е. В трудных условиях новостройки в сжатые сроки археологи тщательно раскопали Мариупольский могильник. Он представлял собой длинную прямоугольную яму, в которой находились 122 костяка, уложенных в четыре ряда. Погребенные мужчины и женщины были одеты в богатые одежды, обшитые костяными бусами, пластинами из клыков кабана. Подобными пластинами и бусами были украшены сложные головные уборы. Погребенных сопровождали каменные подвески, кремневые ножи, ожерелья из клыков животных, топоры, стрелы, каменная сверленая булава. Все погребения были густо засыпаны охрой (охра — желто-коричневый или красно-бурый красящий глинистый материал).



*Н. Е. Макаренко  
(1877-1938)*

небольшие вкладыши геометрической формы — трапеции, треугольники и сегменты. Такие вкладыши называют микролитами. Они шли на изготовление составных лезвий, использовались как наконечники.

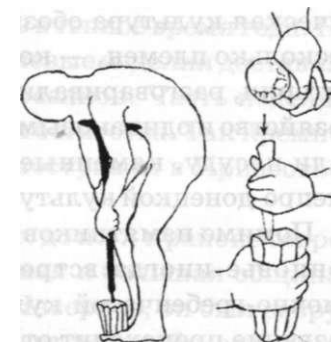
Мезолитическое население оставило в нашем крае многочисленные разбросанные кратковременные стоянки. Они известны у города Моспино, села Александровка под Донецком, у поселков Дробышево, Ильичевка, Дроновка в Подонцовье (Артемовский, Краснолиманский районы) и в других местах.

### **НЕОЛИТ**

Последний период каменного века называется неолитом (VI-IV тыс. лет до н.э.). Во время неолита люди на Украине начали заниматься земледелием и скотоводством. При охотничье-собирательском хозяйстве продукты питания добывались в готовом виде, в неолите население увеличилось настолько, что охотничьей дичи стало не хватать и появилась необходимость дополнительно возделывать землю, выращивать зерно. К тому же продуктивность земледелия и скотоводства по сравнению с охотой и собирательством гораздо выше. Такой переход к новым формам хозяйства называют неолитической или аграрной (т.е. сельскохозяйственной) революцией.

Неолитическая революция — закономерное явление в экономическом и социальном (общественном) развитии древних обществ. Ее суть состоит в вынужденной резкой интенсификации труда, направленной на преодоление пищевого кризиса. Общества, основанные на производящей экономике, испытывают глубокую всестороннюю перестройку: складывается оседлость, развивается домостроительство, формируются новые культы и мифы о строении мира, происходят сдвиги в общественном устройстве. Многие неолитические племена полностью перешли к но-

вым способам обеспечения себя пищей, другие (в основном в лесной зоне) по-прежнему занимались охотой и собирательством. Земледелие и скотоводство получили развитие прежде всего в теплых районах, где были условия для выращивания урожая и выпаса скота, в том числе и на юге Украины.



*Схема получения кремневой пластины*

в неолите люди научились лепить и обжигать глиняную посуду. Первые горшки имели острое или круглое дно, богато орнаментировались различными вдавленными и штампами, прочерченным орнаментом. Глиняная посуда получила широкое распространение в связи с земледелием, так как предназначалась, в основном, для приготовления различных каш из растолченных зерен проса, ячменя и пшеницы.

Неолитическое население Донбасса практиковало смешанную экономику — охота и собирательство сочетались с примитивным земледелием. Племена с такой экономикой селились в основном в долине Северского Донца, т.к. здесь сложилась очень благоприятная для жизни природная среда.

в неолите формируются крупные племена, объединяющие несколько больших родов. Племена контролировали территорию, на которой располагались их охотничьи угодья, обрабатываемые участки, озера, заросли съедобных растений. Чужое племя не имело права пользоваться этими землями без согласия хозяев. Роды и племя управлялись старейшинами из наиболее уважаемых людей.

В Подонцовье проживали в основном племена днепродонецкой культуры. Они были сосредоточены в бассейне Северского Донца, в междуречье Днепра и Дона (археоло-


и в Приазовье (у села Раздольное в Старобешевском районе) преобладают кости быка, овцы и лошади. Древнеямным пастухам были известны большие деревянные повозки, в которые впрягались быки. Основная масса населения перекочевывала от одного пастбища к другому. Пастушество дополнялось земледелием. Удельный вес земледелия был невысок.

Древнеямная культура Донбасса известна в основном по погребениям. Всего их раскопано около 100. Все они совершены в простых прямоугольных или овальных ямах и перекрыты деревянным настилом или каменными плитами. Возле погребенных находят глиняные сосуды яйцевидной формы. Орнамент на таких сосудах выполнен оттиском шнура. Погребальный инвентарь включает кремневые наконечники копий, костяные гарпуны и крупные булавки, бронзовые бусы и украшения. Антропологически (антропология — наука о происхождении и строении человека) древнеямники были рослыми и хорошо сложенными людьми. Они являлись индоевропейцами. Индоевропейская общность сформировалась в энеолите и бронзовом веке и включает в себя предков многих современных народов Евразии.

#### **КАТАКОМБНАЯ КУЛЬТУРА**

К индоевропейцам относятся и племена катакомбной культуры. Племена этой культуры сменили древнеямников и существовали на обширных просторах Левобережной Украины в XXII-XVI вв. до н.э. В Приазовье древнеямные и катакомбные племена некоторое время сосуществуют. Хозяйство катакомбников было во многом такое же, как и у предшественников. Быт и образ жизни был таким же пастушеским. Редкие поселения известны только в лесостепи. Одно из них найдено в Славяногорске. В степи сохранились только подкурганые захоронения.

Погребальный обряд катакомбных племен резко отличается от всех остальных. Своих умерших эти племена хоронили в могилах, имеющих входную яму



*Изображение из пещеры у с. Стыла близ г. Докучаевска Донецкой обл.*

(она называется дромос) и боковую камеру. Погребенный помещался в камере, вход в нее перекрывался деревянными плахами или каменной плитой. Умершего клали в скорченном положении (как в утробе матери до рождения) на камышовую подстилку или коврик, рядом помещали несколько красивых орнаментированных оттиском шнура сосудов с плоским дном, кусочки охры, глиняные курильницы (чаша для благовония), бронзовые ножи и тесла, бронзовые и костяные украшения, другой погребальный инвентарь. Иногда в череп погребенного вставляли глиняные модели глаз, носа, рта и ушей. По поверьям тех времен, душа из такого «запечатанного» со всех сторон черепа не могла вернуться в мир живых. Сверху насыпали большой земляной курган. В целом погребальный обряд катакомбных племен отличался большой пышностью и требовал больших затрат. Тем не менее, наши предки не считались с такими затратами. Достаточно вспомнить, какое место погребальный культ занимал в жизни египетского общества. У катакомбников, как и у египтян, существовал обычай деформации черепов у представителей наиболее знатных родов. В Донецкой области исследовано около 500 катакомбных могил. Особенно много их в Славянском и Артемовском районах.

Древнеямные и катакомбные племена находились на том уровне общественного развития, когда из массы рядовых общинников выделяются наиболее авторитетные воины и сосредотачивают в своих руках власть. Военные

По поверьям древних, красная охра символизировала очищение и возрождение после смерти, в древности над Мариупольским могильником находилось длинное шалашеобразное сооружение. Могильник являлся родовой усыпальницей общины, члены которой и после смерти продолжали оставаться вместе. Подобные позднеолитические могильники известны в порожистой части Днепра, где проживали родственные племена.

#### **Вопросы и задания:**

1. Когда люди впервые появились в нашем крае?
2. Какие каменные орудия труда эпохи палеолита вы запомнили?
3. Покажите на карте основные памятники палеолита Дон-басса.
4. Расскажите о позднепалеолитических охотниках на бизонов в Приазовье.
5. Как назывались древние люди?
6. Расскажите о занятиях людей в мезолите.
7. Что такое археологическая культура ?
8. Дайте определение «неолитической революции».

#### **Документы:**

1. Из письма А. А. Спицына Н. Е. Макаренко 21.X.1931.  
*«Ваш Мариупольский могильник — поразительное открытие, от которого я хожу уже несколько дней сам не свой... Какие из всего этого выйдут последствия, даже представить нельзя. Придется пересмотреть с новой точки все наши древние культуры. Вот оно что Ваш могильник!»*

## **ТЕМА 2. ЭНЕОЛИТ И БРОНЗОВЫЙ ВЕК**

Энеолит (медно-каменный век) начинается на Украине в середине IV тыс. до н.э. и заканчивается в середине III тыс. до н.э. Это было время полного перехода к земледелию и скотоводству. Производящие формы экономики вытеснили охоту и собирательство и оставили им место вспомогательных способов добычи продуктов питания. В юго-западных районах Украины и в Молдавии в энеолите формируется знаменитая трипольская земледельческая культура. К востоку от Днепра в степи и южной лесостепи в энеолите обитали племена, экономика которых основывалась на скотоводстве, в первую очередь на коневодстве. На немногочисленных энеолитических поселениях между Днестром и Доном находят кости животных, из которых более 50% принадлежат лопгади. Это самая древняя прирученная лошадь в Европе. Судя по найденным деталям узды (узды — приспособление для управления лошадью), лошади уже использовались для верховой езды.

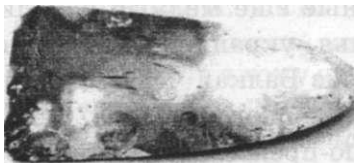
**ЭНЕОЛИТ** Немногочисленные еще медные изделия (топоры-тесла, шилья, украшения) ценились очень высоко. Медь поступала из Балкан через племена трипольской культуры или из Северного Кавказа. Основное количество орудий труда по-прежнему изготавливали из кости и кремня. В энеолите донецкий центр кремнеобработки достигает своего расцвета. Продолжают существовать старые мастерские у сел Красное и Белая Гора, появляются новые у поселка В. Пустошь близ Кра-



*в. А. Городцов  
(1860-1945)*

маторска, возле сел Малиновка и Рай-Александровка Славянского района. Здесь производились призматические нуклеусы, от которых отжимали крупные — до 20 см — ножи-пластины, треугольные топоры, наконечники стрел и дротиков. Изделия из мастерских употреблялись местными племенами и поступали к соседям. Клады энеолитических изделий из донецкого кремня доходят до Днепра. В балке Широкой Амвросиевского района в меловой горе располагалась горная выработка по добыче кремня. Она имела вид нескольких соединенных вместе горизонтальных камер, идущих вглубь горы по кремневой жиле.

В конце энеолита впервые появляется обычай возводить над погребением большую земляную насыпь. Такая насыпь называется курганом. Как правило, курганные могильники воздвигались на высоких местах и всегда видны издали. Редко курганы содержат одно погребение, чаще их несколько — иногда до 25-30. Первые подкурганые энеолитические захоронения совершены в больших ямах и перекрыты сверху деревянным настилом. Погребенные густо посыпаны охрой. Таких погребений известно пока 20.

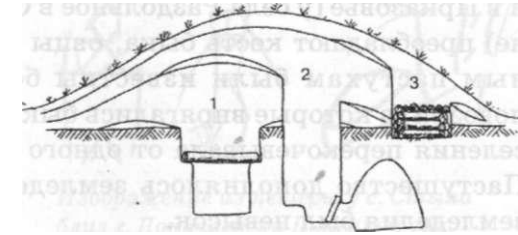


*Энеолитический каменный топор, с. Стыла, Старобешевский р-н Донецкой обл.*

В последующие периоды бронзового века (XXV-X вв. до н.э.) в донецких степях были насыпаны тысячи курганов. Сейчас сохранилось около 6 000 курганных насыпей, а раньше их было еще больше. Донецкие курганы

всегда привлекали внимание ученых. Научное исследование их началось более 100 лет назад. Особо заметный вклад внесли и следования выдающегося русского археолога В. А. Городцова, который в начале нашего века провел раскопки в Бахмутском уезде Екатеринославской губернии (часть современного Артемовского и Славянского районов). В. А. Городцов заметил разницу в типах погребений и на этом основании выделил три археологические культуры бронзового века юга России. По конструкции погребальных сооружений он назвал их древнеямной, катакомбной и срубной. Такое деление культур сохраняет свое значение и по сей день.

Древнеямные захоронения совершались в обычных ямах, катакомбные могилы имеют глубокий входной колодец и боковую камеру — подбой (она называется катакомбой), в срубных могилах сооружался невысокий прямоугольный бревенчатый сруб (часто он заменялся каменным ящиком).



*Схема устройства ямных (1), катакомбных (2) и срубных (3) погребений в курганах*

Древнеямные захоронения совершались в обычных ямах, катакомбные могилы имеют глубокий входной колодец и боковую камеру — подбой (она называется катакомбой), в срубных могилах сооружался невысокий прямоугольный бревенчатый сруб (часто он заменялся каменным ящиком).

## 1

### **ДРЕВНЕЯМНАЯ КУЛЬТУРА**

Древнеямная культура Донбасса сформировалась на основе местных энеолитических племен. Она датируется XXV-XXI вв. до н.э. Древнеямники занимались в основном скотоводством, к этому времени в степной зоне Украины закончился процесс формирования стада домашних животных. В него входили бык, лошадь, коза, овца и свинья. На древнеямных поселениях в Подонье, Поднепровье

стычки между родами и племенами из-за скота и пастбищ становятся обычной практикой в жизни пастушеских народов. Социальная и имущественная дифференциация (т.е. расслоение общества на богатых и бедных) хорошо видна по погребальным сооружениям и инвентарю, особенно у катакомбников. У некоторых воинов, погребенных в катакомбах, находят особые символы власти в виде сверленных булав из дорогого привозного камня. Выделяются также погребения ремесленников, мастеров-металлургов, скорняков и др.

В XVI в. до н.э. в Донбассе кочевали племена так называемой культуры многоваликовой керамики. Их памятников известно совсем немного.

**СРУБНАЯ КУЛЬТУРА** В XV в. до н.э. ситуация в степи и лесостепи резко меняется. Из далекого Поволжья на Левобережную Украину и в Подонье пришли многочисленные ираноязычные племена так называемой срубной археологической культуры. Они полностью освоили донецкие земли.

Экономика срубного общества была основана на комплексном земледельческо-животноводческом хозяйстве. Земледелие было преимущественно мотыжным, в некоторых районах, возможно, применялась простая соха. Основной сельскохозяйственной культурой был ячмень. Он требовал простых агротехнических приемов. Для выращивания зерновых культур обрабатывались небольшие участки в поймах рек и балок с толстым плодородным слоем земли, в лесостепных районах Подонцовья участки для посевов часто приходилось отвоевывать у леса. Кустарники и деревья вырубались, а затем сжигались. Посев зерновых культур производился, как правило, не отдельными зернами россыпью, а колосками. Выставший из колоса кустик легче было срезать при помощи сер-

па. Серпы отливались из бронзы. Это были обычные изогнутые серпы с крюком для рукоятки, а также тяжелые широкие слабоизогнутые серпы-секачи, которыми легко можно было подсесть любой куст. Металл экономили, поэтому часто употребляли серпы из деревянной или костяной оправы и острого кремневого вкладыша. Собранное зерно хранили в больших глиняных сосудах емкостью до **10-12** литров. Зерно растиралось на каменных зернотерках либо дробилось в ступках. Зернотерки имели вид двух больших скрещенных каменных плит. Растереть зерно в муку при помощи таких приспособлений было довольно трудно, поэтому варились в основном каши из толченого зерна (т.е. из крупы). Из муки выпекались простые лепешки. Животноводство срубных племен было в основном придомным. в теплое время года скот свободно выпасался вокруг поселков, зимой содержался в загонах или в жилищах людей. Разводили в основном быков и овец. Часть продуктов давали охота и рыболовство. Земледельческо-скотоводческая экономика определила оседлый образ жизни срубных племен. Они проживали в больших поселках, расположенных на берегах рек и балок. Иногда поселки образуют небольшие скопления. Их населяли близкие между собой роды. В Донецкой области найдено несколько сотен срубных поселков, более десятка из них раскопаны археологами. Благодаря раскопкам мы хорошо знаем устройство жилищ и многие бытовые детали.

Приемы домостроительства были разными в разных географических регионах Донбасса. В Подонцовье на поселениях у Усова Озера, Лиманского Озера, села Ильичевки Краснолиманского района найдены жилища, возведенные с использованием дерева. Жилища имели вид полуземлянок и углублялись в грунт на **1,0-1,2** метра. Размеры котлованов — **4** на **8-10** м. В донецкой лесостепи котлованы облицовывались деревянными плахами. Такими же делались наземные стены. Двускатную крышу поддер-

ском владычестве, после изгнания их из Северного Причерноморья (см. документ № 1). На короткое время они даже создали здесь свое государство. Ассирийцы называли страну киммерийцев в Малой Азии Гаммир.

Основное участие в формировании киммерийцев приняли местные племена позднебронзового века. Перейдя к кочевому образу жизни, эти племена создали новые обычаи и формы культуры, широко представленные в степной полосе Евразии. Для кочевого мира характерно быстрое распространение новых идей, вещей и информации. Это делает культуру кочевников очень похожей на широких пространствах, удаленных на сотни и тысячи километров.

Киммерийцы вели подвижный образ жизни и известны исключительно по погребениям и кладям. Своих погребений у них не было. Умерших хоронили в курганах бронзового века, иногда возводили свои насыпи. На ранних этапах погребенные всегда были скорчены, потом появились вытянутые погребения, в могилах находят бронзовые удила, детали конской сбруи и уздечного набора, литые и костяные наконечники стрел, редкие украшения из золота, глиняные кубки и корчаги, бляшки костяные застежки, иногда дорогую посуду, цилиндрические сверленные каменные молоты, биметаллические (то есть сделанные из железа и бронзы) мечи и кинжалы. Особой известностью пользуется киммерийское погребение у сел Черногоровка в Бахмутском уезде (часть современной Артемовского района), раскопанное в начале века Городцовым В. А. Здесь найдены бронзовые удила и всевозможные бляшки, налобный венчик из бронзы — признаки воина. Киммерийские воины носили в левом ухе золотую серьгу.

Погребения этого времени обнаружены также у сел Луганка и Веселая Долина, Камышеваха Артемовского района. Многие вещи из киммерийских погребений были

привозными с запада (в основном посуда) и Кавказа (мечи, украшения). Судя по известным именам собственным, киммерийцы были ираноязычным народом. Интересен обычай киммерийцев зарывать в насыпь кургана клады из дорогих кавказских бронзовых уздечных наборов. Такие наборы часто бывают парными, т.е. являются остатками упряжи колесниц.

В V в. до н.э. киммерийская культура Северного Причерноморья полностью сменяется скифской.

### **СКИФЫ**

Скифская культура во многом является продолжением киммерийской. Но все античные (древнегреческие и римские) авторы пишут о том, что пришедшие с востока скифы изгнали киммерийцев и захватили их земли. Во многом похожие на киммерийцев ираноязычные скифы действительно вступили с ними в военный конфликт и вытеснили основную массу за пределы причерноморских и приазовских степей.

Скифы были такими же кочевыми скотоводами, обитавшими до нашествия в Восточную Европу на далеких просторах Азии. Свое господство они установили сразу же после покорения киммерийцев. Важную роль в сложении классической скифской культуры сыграли переднеазиатские походы скифов в V в. до н.э. После проникновения в Восточную Европу наиболее крупное объединение скифов обосновалось на Северном Кавказе. Именно отсюда они совершали свои походы в Переднюю Азию. Ассирийские клинописные документы сообщают о скифах начиная с 70-х годов VII в. до н.э., когда скифы под предводительством царя Ишпака выступили в борьбе с Ассирией. В Древнем Востоке скифы были известны под именем Ишкуза или ашкуза. При царе Партатуа, наследнике Ишпака, ассирийцам удалось привлечь скифов на свою сторону. Роль скифов особо возросла при сыне

### **Вопросы, и задания:**

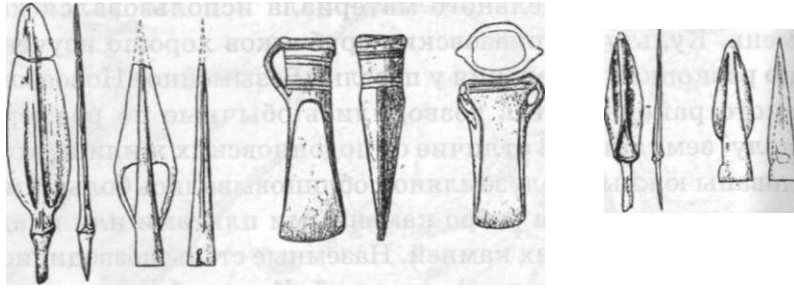
1. Составьте хронологическую таблицу культур энеолита боонзового века нашего края.
2. Охарактеризуйте экономику пастушеских племен Донбас
3. Что вы можете сказать об экономике срубной культуры?
- 4'. **к1кие** приемы домостроения использовали срубники Подов-повья и Приазовья?
5. Расскажите о металлургии срубных племен Донбасса.

### **ТЕМА 3. РАННИЙ ЖЕЛЕЗНЫЙ ВЕК**

На юге Восточной Европы люди научились выплавлять железо и выковывать из него изделия приблизительно в IX в. до н.э. К тому времени иссушение климата достигло своего наивысшего предела. Степи распространились максимально широко. Основная часть населения была вынуждена перейти в районы, более благоприятные для земледелия. В степной полосе остались только немногочисленные племена, со временем сумевшие изменить свой образ жизни и перейти к кочевому скотоводству, в IX в. до н.э. степи вновь, более чем на 15 веков, заселяют кочевники.

**КИММЕРИЙЦЫ** Первым кочевым народом раннего железного века были так называемые киммерийцы. Этот народ был хорошо известен древним грекам. Смутные отголоски мы находим уже у Гомера в «Одиссее». Более определенно говорит о киммерийцах древнегреческий историк и путешественник Геродот, который называет их предшественниками скифов. В подтверждение он пишет: «... и теперь еще есть в Скифии Киммерийские стены, есть Киммерийская переправа..., есть и так называемый Киммерийский Боспор (Керченский пролив)». Активность этих степных кочевников была столь значительной, что в своих походах они проникали вплоть до Малой Азии. Ассирийские клинописные глиняные таблички содержат сведения о разгроме киммерийцами в 714 г. до н.э. урартского царя Русы I. Походы киммерийцев в Ма-тую Азию продолжались и при скиф-





**Бронзовые изделия срубной культуры (кинжалы, копья, топоры-кельты). Донецкая обл.**

обработки шкур животных. Судя по этим инструментам, срубники умели производить кожи разных сортов, замшу.]

Особое значение в жизни срубных племен занимала, металлургия бронзы. Донецкие срубники не только и с] пользовали изделия из привозного металла, но и научились выплавлять свою медь. Карьеры по добыче медной руды располагались у сел Вискривка, Филипчатино, Клиновое в Артемовском районе. В этом месте на поверхность выходят содержащие медь залежи малахита и азурита. Карьеры достигали 100-1200 метров в длину и несколько метров в глубину. Глыбы руды дробились в карьерах тяжелыми каменными молотами весом 5-8 кг. Добытую руду перетирали на каменных плитах терчниками и пестами, освобождали от пустой породы. Рядом с карьерами располагались временные поселки горняков-металлургов. Здесь руда нагревалась в специальных горнах-плавильнях и из нее выплавлялась медь. После добавления в медь олова получался прекрасный "прочный" и легкоплавкий металл — бронза. На долговременных поделках, отбивали различные узоры: Озерки, дресса, долота, ножи и кинжалы, украшения. Эта продукция распространялась не только в Подонцовье, но поступала в Приазовье и к северным племенам.

Своих умерших срубники хоронили в основном в курганах. В простой неглубокой могиле археологи находят, как правило, лежащий на боку скорченный костяк и один сосуд. Иногда могила сделана в виде невысокого деревянного сруба или каменного ящика из больших Редко встречаются грунтовые погребения без курганов. Один таких могильников раскопан в Дружковке. Над каменным ящиком погребением подростка найден срубный сосуд с загадочными письменами-



**Погребение в каменном ящике**

и изображением стилизованной головы быка. Письмена в ла. моём мена и бык иллюстрируют древнеиндийские мифы о рождения мира. Известно, что срубные племена были индоевропейцами.

На рубеже ХП-Х1 вв. до н.э. в Подонцовье проникают так называемой бондарихинской археологической культуры. Эта культура сформирована выходцами с южных районов лесостепи. Происходит смешение культур.

В Х1-Х вв. до н.э. климат Украины заметно меняется. становится бо;ее;ухи;Г;и Г Климатическия изменения существенно повлияли на расселение людей в До-неикп том крае.

**67^ДuT^:~:Г^"-~"**



*Усово Озеро.  
Реконструкция поселка срубной культуры*

живали тяжелые опорные бревна. Деревянные столбы поддерживали также стены. Внутри жилищ вдоль стен оставалась земляная ступенька. Она покрывалась деревянным настилом и служила нарами или лежаком. Иногда жилище делилось перегородкой на несколько камер. В центре сооружались открытые очаги, различные хозяйственные приспособления, в зимнее время на них готовили пищу, плавил бронзу.

В южных районах области в бронзовом веке, как и сейчас, господствовала степь, деревьев было мало. В качестве

основного строительного материала использовался камень. Культура приазовских срубников хорошо изучена по раскопкам поселения у поселка Безыменное Новоазовского района. Здесь возводились обычные по размеру полу-землянки. В отличие от подонцовских жилищ, котлованы южных полуземлянок облицовывались большими поставленными на ребро каменными плитами или кладкой из более мелких камней. Наземные стены возводились из земляных (дерновых) кирпичей. Крыша была тростниковой и поддерживалась несколькими бревнами. Как видно, дерево использовалось только при устройстве кровли.

Срубные мастера были прекрасными гончарами. Посуду лепили из местной глины и обжигали ее на костре. Вся срубная посуда плоскодонная. Прочерченные зигзаги, треугольники, налепные валики украшали верхнюю часть столовых сосудов. Больших успехов достигла обработка кости. Из рога и кости делались наконечники стрел и гарпуны, пряжки, спицы, украшения, различные орудия для



*Раскопки поселения срубной культуры у п. Безыменное, Новоазовский р-н Донецкой обл.*

ровались в Поволжье почти одновременно со скифами. Еще в VI-IV в. до н.э. сарматы занимали земли к востоку от Дона. Геродот сообщает, что «за рекой Танаисом (Дон» уже не скифская земля: первый из тамошних участков земли принадлежит савроматам, которые от Меотийского озера (Азовского моря) занимают пространство на 1' дней пути к северу». Римские писатели называют занятые сарматами причерноморские степи Европейской Сарматией, а территории к востоку от Дона — Азиатской Сарматией. Записал Геродот и легенду о происхождении сармат. Согласно этой легенде, савроматы произошли заблудившихся на корабле воинственных женщин — амазонок — и молодых скифов. В сарматском обществе действительно сохранились пережитки матриархата, военное ремесло не было чуждым сарматским женщинам; (см. документ № 2).

Античные авторы упоминают несколько наиболее крупных сарматских племен. Ими были аорсы, языг, роксоланы, сираки и аланы. Сарматские племена полностью покорили Скифию, Тамань и земли Северного Кавказа. Под их контролем оказались все греческие полисы Северного Причерноморья. Особенно сильным было влияние сармат в Боспорском царстве. В боспорских городах сарматы смешивались с греками и синдо-меотскими (синды и меоты — народы Восточного Приазовья) населением и оседали на землю, в степях по-прежнему вели кочевой образ жизни (см. документ № 3). Ближайший к Донбассу античный полис с греческим и полуседлым сармато-меотским населением — город Танаис недалеко (И Таганрога. В донецких степях известны только могилы кочевых сармат. Они изредка встречаются под небольшими курганными насыпями.

У села Новолуганское Артемовского района найдено воинское мужское погребение. Воина сопровождали железные нож и кинжал, лук и колчан со стрелами (более 80 шт.).

Наконечники сарматских стрел выкованы из железа и имеют три лопасти. Рядом с погребенным в небольшом тайнике лежал бронзовый котел. На внешней стороне котла греческими буквами выбиты две сарматские надписи. Одна из них сообщает емкость котла, вторая является ритуальной: «пей, жри Сордий, сын Париадра». По поверьям сармат, такая надпись обеспечивала сытость хозяину котла при жизни и после смерти.

Женское сарматское захоронение раскопано у села Васильевка Старобешевского района. Среди находок выделяются круглое серебряное зеркало и золотые украшения. К сарматскому времени относится разрушенный курган у поселка Острый Марьинского района. В нем обнаружены фрагменты римских амфор, сарматский железный меч и очень крупная пластина, которая защищала грудь боевого коня. Предметы вооружения и конская сбруя найдены в сарматском кургане у поселка Квашино Амвросиевского района. Здесь сохранились железный меч и тяжелые железные наконечники копий. Этим оружием обладал тяжеловооруженный всадник — катафрактарий. Катафракта — действующая в сомкнутом строю тяжелая конница. Римляне взяли на вооружение это сарматское военное новшество. Жизнь кочевых сармат отличалась стабильностью на протяжении нескольких веков. Сарматы продолжали господствовать во всем Северном Причерноморье и с наступлением новой эры.

#### ***Вопросы и задания:***

1. Кто такие киммерийцы ?
2. Когда скифы впервые появились в нашем крае ?
3. Назовите богатые скифские захоронения в донецких степях.
4. Какие отношения были между греками и скифами?
5. Расскажите о сарматском господстве в донецких землях.

наивысшего расцвета. Современником скифов этого периода был Геродот. Он описал греческие и скифские легенды о происхождении скифов, их обычаи, образ жизни одежду и пищу, религию, погребальный обряд, известные ему события скифской истории. Свидетельства Геродота являются бесценным источником по истории и географии скифов.

Согласно Геродоту, в степях к востоку от Борисфена (Днепр) до Геррос (Молочная) жили скифы-кочевники, дальше до Меотиды (Азовское море) и до Танаиса (Дон) находились земли царских скифов, которые называли всех остальных своими рабами. Земли Донецкого края входили непосредственно во владения царских скифов. Собственно, эти скифы и составляли основное ядро скифского мира. Царские скифы управлялись могущественными владыками. Их могилы находились в области Геррос (современная Запорожская область). Скифы кочевали в степи со своими стадами, почти не делая остановок. В Донецкой области найдены следы только двух таких древних скифских стоянок. Одно из них, наиболее крупное, находится у села Райгородок близ Славянска. В это время постоянных перекочевки скифские воины и их небогатый скарб находились в больших телегах, покрытых сверху войлочным шатром. Телеги имели шесть колес и запрягались безрогими быками, согласно Геродоту. Весь день скифские мужчины проводили в компании прямых частых военных столкновений скифские воины одевали кожаные или металлические пластинчатые бронзовые шлемы греческой работы, боевые ясы вооружались акинаками, копьями, чеканами. Все это было в большом почете у скифов. Геродот пишет, что «... в войсках скифов в походе несутся в телегах, покрытых войлом, и запряжены быками».

пьют лишь те скифы, которые умертвили врагов, те, которым не удалось это сделать, не вкушают ... вина и ... садятся отдельно; это самый тяжкий позор для них». Как и киммерийцы, скифы были прекрасными наездниками и стрелками из лука. Скифский лук был сильно изогнут, отличался небольшими размерами и мощностью. Стрелы делались из тростника. Стрелы (до 300 штук) и лук помещались в специальный футляр — горит. Единичные находки скифских бронзовых стрел известны практически по всей Донецкой области.

### **ДВУГОРБАЯ МОГИЛА**

В нашем крае найдено более десятка скифских курганных захоронений V-II вв. до н.э. Наиболее известны два из них — Двугорбая Могила близ Мариуполя и Передериева Могила у Шахтерска. Двугорбая Могила — грандиозное сооружение высотой более 5 и диаметром до 60 метров. Сверху кургана в древности стояла каменная скифская фигура. Насыпь была укреплена сверху большими каменными плитами. Под насыпью обнаружена могила, в которой лежали пять слуг. Рядом были ямы с инвентарем. В одной из них находился большой бронзовый котел на одной ножке с костями ягненка внутри, в другой — 19 остродонных греческих амфор, в третьей — остатки деревянной колесницы. В центре площадки под насыпью была вырыта входная яма в виде шахты глубиной 10 м. От нее отходили в стороны две камеры, в которых был погребен богатый скифский аристократ. К сожалению, обе эти камеры оказались начисто ограбленными в древности. При раскопках кургана обнаружен грабительский лаз, который шел от края насыпи прямо к своду камеры. Такая участь постигла практически все царские скифские захоронения. Находки в Двугорбой Могиле практически полностью

дотом. После смерти владыки его тело бальзамировали и в течение 70 дней возили на деревянной двуколке по подвластным территориям. Затем его привозили в местность, где находились царские могилы. Вырывали глубокую яму и подземные камеры и хоронили туда царя вместе со своими слугами, лопхадьми и большим количеством вещей. Погребали также котел с заупокойной пищей, двуколку\* телохранителей. Сверху насыпали большой курган.

### **ПЕРЕДЕРИЕВА МОГИЛА**

Богатый, но также ограбленный древности скифский курган высотой 3\* метра (Передериева Могила) был раскопан у Шахтерска. Вся поверхность крыта крупными песчаниковыми плитами. Иод насыпья сохранилась яма размерами 5 на 4 м и глуоино несколькими мелкими предметами. Самая главная находка - золотой шлем - была спрятана в «большом тайнике».



*Золотой шлем из кургана  
Передериева Могила*

из которых разбогатели и окрепли в период азиатского владычества. Золотой шлем был изготовлен по заказу богатого скифа в одной из греческих ювелирных мастерских, скорее всего, в Боспорском царстве. Здесь делалось много золотых художественных изделий для скифской знати.

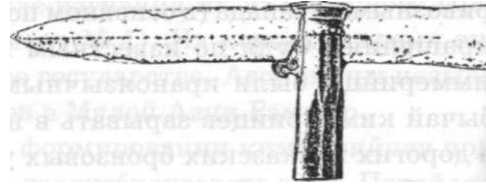
Отношения между греками и скифами носили в основном мирный характер. Греческие колонисты смогли поселиться в Северном Причерноморье и строить свои города-полисы только тогда, когда скифы окончательно утвердились на своих землях и создали стабильную политическую ситуацию. Скифы продавали грекам рабов, скот, кожи и взамен получали хлеб, масло и вино, дорогую утварь, оружие и прекрасные произведения искусства из золота.

В Мариуполе, у сел Шевченко Володарского района, у города Старобешевского района, у города Восточного содержались предметы


пике. Шесть вооружения, остатки пластинчатых медных и железных изображены панцирей, детали конской упряжи, обломки бронзовой крупных фигур — для греческой посуды, бляшки в скифском зверинном стиле.

В Ш-П вв. до н. э. скифов постепенно начинают теснить сарматы. Границы земель кочевых скифов заметно сокращаются. Они были вынуждены откочевать на запад за Днепр и в крымские степи. В Крыму скифы смешались с местным таврским (отсюда название Крыма — Таврида) населением и еще долго сохраняли свой язык и обычаи.

**САРМАТЫ** В степях Причерноморья во П в. до н.э. установилось господство сарматских племен. Римский историк Диодор Сицилийский сообщает, что сарматы «опустошили значительную часть Скифии и ... превратили большую часть страны в пустыню». Сарматы, как и скифы, были ираноязычными кочевниками и сформировали



*Скифские железные акинаки и биметаллический (бронза и железо) чекан. Донецкая и Луганская обл.*



*Раскопки скифского кургана, с. Кременевка Володарский р-н Донецкой обл.*



*Скифское каменное изваяние из с. Ольховчик, Донецкая обл.*

Партатуа царе Мадии. При нем Скифы прошли Сирию, Палестину и даже достигли Египта. Геродот писал, что скифы за время своего владычества над Азией «... все опустошали своим буйством и излишествами. Они взимали с каждого дань, но, кроме дани, совершали набеги грабили, что было у каждого народа». Скифское владычество в Азии прекратилось в начале VI до н.э., после чего они вернулись Причерноморье. Знакомство с древней ассирийской и вавилонской культурой оказало большое влияние на развитие скифского общества. К концу VI в. до н.э. относится формирование скифского искусства. Скифские вожди научились ценить роскошь и стремились подражать восточным владыкам. О пребывании скифов в донецких землях в VII до н.э. свидетельствует уникальная степей.

каменная статуя из села Ольховчик (г. Шахтерск). Она изображает бородатого скифского воина в полном боевом облачении. На его голове изображен греческий шлем. Вокруг шеи одета витая гривна. Скиф одет в дорогой кафтан, костюм дополняют плеть — символ власти — и меч-акинак. Статуя изображает предка — героя, которому поклонялись и приносили жертвы. Иногда такие статуи возводились богу войны — Арею. Возле городов Новоазовска и Славяногорска найдены бронзовые втульчатые наконечники стрел VI в. до н.э. и железные мечи-акинаки с характерным перекрестием в форме бабочки. К концу VI в. до н.э. относится самая героическая страница истории скифов. В 512 г. до н.э. персидский царь Дарий I пытался захватить скифские земли, но потерпел неудачу. Подробно об этих событиях пишет Геродот и другие античные авторы. По мнению современных ученых, Дарий проник вглубь скифской земли вплоть до азовских степей. В V в. до н.э. культура скифов достигает своего

6. Как охарактеризовал жизнь сарматов римский историк Аммиан Марцеллин?

*Документы:*

1. Римский историк Плутарх

*«...Киммерийцы, которые впервые стали известны древним эллинам, представляли собой незначительную часть целого, которая в виде изгнанного ими вследствие возмущения, под натиском скифов, перешла от Меотиды (Азовское море) в Азию под руководством Лигдамиса».*

2. Древнегреческий историк Геродот. «История»

*«...сарматские женщины... ездят верхом на охоту с мужьями и без них, выходят на войну и носят одинаковую с мужьями одежду... Относительно брака соблюдаются у них следующие правила: ни одна девушка не выйдет замуж, пока не убьет неприятелей...»*

3. Римский историк Аммиан Марцеллин. «История»

*«Сарматы питаются мясом и в изобилии молоком, живут в кибитках с изогнутыми покрывками из древесной коры перевозят их по беспредельным степям. Все, кто по возрасту и полу непригодны для войны, держатся около кибиток и заняты мирным делом: а молодежь, с раннего детства привыкшая к верховой езде, считает позором ходить пешком все они вследствие разнообразных упражнений являются делжами воинами».*

#### ТЕМА 4. ЭПОХА ВЕЛИКОГО ПЕРЕСЕЛЕНИЯ НАРОДОВ

Эпохой Великого переселения народов принято называть период с IV по VII вв. Этот период истории находится на стыке античности и раннего средневековья. За это время в степях Восточной Европы сложилось и рухнуло несколько мощных племенных союзов. Одно нашествие следует за другим. В эпоху Великого переселения народов складывается этническая основа многих современных государств. Наиболее важную роль в калейдоскопе событий IV-VII вв. играли ираноязычные аланы, германоязычные готы и тюркоязычные гунны и болгары, сформировавшиеся в различных уголках Евразии.

#### **АЛАНСКИЙ ПЛЕМЕННОЙ СОЮЗ**

В первых веках нашей эры Подонье и степные районы Донецкого края по-прежнему населяли сарматские племена. Среди них на первое место выдвинулись аланы. Они подчинили себе всех донских сарматов и во II в. н.э. образовали мощный Аланский племенной союз. Кочевья этого союза на востоке доходили до Аральского моря. Аланский язык стал господствующим в сарматской среде. В Боспорском царстве греческих переводчиков специально обучали знанию аланского языка.

группы алан. В 406 г. они продвинулись еще дальше в Галлию и Испанию и даже дошли до Северной Африки.

О пребывании гуннов в Северном Причерноморье в конце IV — первой половине V вв. свидетельствуют редкие, но очень богатые захоронения и ряд случайных находок. Большинство из них найдены на границе степи и лесостепи. В могилы знатных гуннов клали большое количество золотых и серебряных украшений, поясных наборов, диадем, седел, конской сбруи, оружия, головных уборов, пряжек, подвесок, фаларов (фалар — большая выпуклая круглая бляха с рельефным орнаментом) и накладок. Часто серебряные и бронзовые изделия обтягивались золотым листом, инкрустировались недорогими красными и лиловыми камнями. Создавалось впечатление особой пышности и богатства. Находки этого времени известны у села Новогригорьевка в Запорожской области, у Мелитополя, в устье реки Оскол. Гуннским временем датируется каменная стела из Новоазовского района.



Изображение древнего тюрка

**БОЛГАРЫ** Власть гуннов в степи была недолгой. Центр гуннских владений переместился на Дунай, но уже после смерти Аттилы в 453 г. гуннское объединение распалось. В приазовские степи начали проникать родственные гуннам болгарские племена. Некоторое время большое влияние имели кочевые авары, появившиеся здесь в 558 г., вскоре они, однако, откочевали к Дунаю в район Паннонии и основали здесь

Аварский каганат. Болгары в VI-VII вв. вели кочевой образ жизни и оставили совсем немного напоминаний о себе. Помимо нескольких кочевий, в донецких степях к этому времени относятся детский амулет из Белосарайской косы, женское погребение с фибулами и серьгами в Мариуполе, погребения у села Новогригорьевка на Кальмиусе, возле Ясиноватой, две пластинчатые фибулы с золотыми накладками из Подонцовья, обломок глиняной фигурки из-под Новоазовска. В 30-40-х гг. VII в. болгары Приазовья и Причерноморья сумели объединиться в одно государство, которое получило название Великая Болгария.

**АНТЫ** К северу от кочевой степи в V-VI вв. в пределах лесостепной полосы развивались племена так называемой пеньковской археологической культуры. Пеньковцы были предками одной из групп славянского населения. Византийские историки и средневековые европейские хронисты называют их антами (см. документ № 3). В середине I тыс. н. э. раннеславянские племена начинают активную колонизацию соседних земель. В отличие от степных кочевников, анты-славяне вели оседлый образ жизни и занимались земледелием. Пеньковские поселки располагались, как правило, на низких участках речной поймы рядом с возделываемыми полями. В поселке строились 10-15 жилищ в виде полуземлянок с деревянными стенами. Стены делались из бревен в виде срубов. Внутри устраивался очаг или печь-каменка. Землю распахивали при помощи простой сохи, урожай собирали железным серпом. Анты умели хорошо обрабатывать металл, лепили простые горшки биконической формы. Погребальный обряд отличался характерной особенностью. Покойников кремировали (сжигали), затем прах и обожженные вещи собирали в глиняный сосуд (урну) и закапывали в землю



**готы** в середине III в. н.э. в Северное Причерноморье с запада и северо-запада проникают вначале немногочисленные германские племена. Наиболее крупным из них были готы. В Причерноморье и Приазовье готы разрушили многие античные центры, в том числе город Та наис в устье Дона, заняли Крым. Поселившись здесь, готы возглавили обширный союз различных племен. В составе союза входили германские, сарматские, раннеславянские племена, которые испытывали сильное римское влияние. Наибольшего могущества Готский племенной союз достиг при короле Германарихе (см. документ № 1). Племена союза оставили древности так называемой черняховской археологической культуры. Основное оседлое население черняховской культуры обитало к западу от Днепра вплоть до территории современной Молдавии. К востоку от Днепра находились земли включенных в Готский союз кочевых сармато-алан. В эту зону входили и донецкие с



*Черняховский кувшин  
г. Моспино Донецкой обл.*

пи. Одно из погребен сарматского кочевника обнаружено в кургане города Моспино. Погребенный мужчина *лет* в могиле с подбоем. Рядом с ним были полонены большой железный меч, бронзовая фибула (большая булавка дозакрепления плаща), красивый фигурный черняховский кувшин черного цвета простой глиняный горшок. Сверху могилы деревянным перекрытием находился скелет коня

Очень богатое женское захоронение раскопано в 1984 году у села Чугуно-Крепинка Шахтерского района под невысокой курганной насыпью. Знатная сарматка была одета в дорогую одежду фиолетового и бежевого цветов. Рукава одежды были обшиты множеством золотых бляшек (604 шт.). Погребенную украшали золотые перстни, серьги, гривна, подвески. Рядом находилась дорогая бронзовая с позолотой посуда, серебряные стаканы, железный боевой топор и другие предметы. При жизни эта сарматка занимала высокое социальное положение.

**ГУННЫ** В конце IV в. н.э. Аланский племенной союз и Готский племенной союз были разбиты волной гуннского нашествия. Гунны появились в Восточной Европе в 375 г. и внесли страшное опустошение в сарматские земли (см. документ № 2). Гунны — первые тюркоязычные племена, пришедшие с Востока. Их родиной является далекая Центральная Азия. Под именем хунну они были известны еще во II в. н.э. В конце IV в. гунны включали в свой состав различные тюркские народы. Во главе гуннов в то время был вождь Баламер. В 376 г. римляне на дунайской границе узнали от беглецов о новом кочевом народе, который разбил танаисских (донских) алан и североприазовских остготов. Римский историк Евнапий писал, что побежденные «...были истреблены уннами (гуннами), и большинство их погибло; они их ловили и избивали вместе с женами и детьми, причем не было предела их жестокости». Нашествие гуннов вызвало грандиозное передвижение народов, которое ускорило падение Римской империи. После захвата Причерноморья часть гуннов осталась на завоеванной территории, часть продвинулась дальше в бассейн Дуная. Вместе с ними проследовали покоренные аланы и готы. В знаменитой битве под Адрианополем в 378 г. на стороне гуннов против римлян выступили

на небольшую глубину. Иногда прах зарывали в просты . неглубоких ямках. Анты жили в тесном контакте с кочевниками. К ним проникали отдельные вещи и украшения степняков, обычай строить круглые юрты.

Крупное пеньковское поселение расположено на левом берегу Северского Донца напротив села Богородичное Славянского района. Здесь найдены остатки углубленных земляных жилищ, фрагменты глиняных сосудов, металлические предметы.

В VII-VIII вв. немногочисленное пеньковское население Подонцовья смешалось с болгарами и аланами и составной частью вошло в Хазарский каганат.

### **Вопросы и задания:**

1. Восстановите хронологию событий Великого переселения народов.
2. Покажите на карте пути движения основных племенных союзов в первой половине I тыс. н.э. Какое место в расселении народов занимали донецкие земли?
3. Расскажите о первых славянских поселениях в нашем крае
4. Назовите известные вам донецкие памятники эпохи Великого переселения народов.
5. Где помещает антов Прокопий Кессарийский?

### **Документы**

1. Европейский хронист Иордан. «О происхождении и деяниях готов»

*«... Когда вышеназванные племена (готов) жили на первом месте своего расселения, в Скифии у Мзотиды (Азовское море) то имели, как известно, королем Филимера».*

*«Славный подчинением столь многих (племен), он (Германарих) не потерпел, чтобы ... племя герулов (германское пле-*

*^01Готского союза)... не подчинилось его власти... Вышеуказанное племя жило близ Мзотийского болота (Азовское море), в тонких местах... Они также, наряду с остальными племенами, покорились королю готов Германариху».*

2. Римский историк Аммиан Марцеллин. «История»

*«Они (гунны) так закалены, что не нуждаются ни в огне, ни в приспособленной ко вкусу человека пище; они питаются корнями диких трав и полусырым мясом всякого скота, которое они кладут на спины коней под свои бедра и дают ему немного погреть... День и ночь проводят они на коне... Никто у них не пашет и никогда не коснулся сохи. Без определенного места жительства, без дома, без закона или устойчивого образа жизни кочуют они, словно вечные беглецы... Никто из них не может ответить на вопрос, где он родился: зачат он в одном месте, рожден — далеко оттуда, вырос — еще дальше».*

*«Гунны, пройдя через земли алан, которые граничат с гревтунгами (германское племя Готского союза) и обыкновенно называются Танаитами, произвели у них страшное истребление и опустошение, а с уцелевшими заключили союз и присоединили их к себе. При их содействии они смело прорвались внезапным нападением в обширные и плодородные земли Эрменриха».*

3. Византийский историк Прокопий из Кессарии. «Война с готами»

*«За сагинам осели многие племена гуннов. Простирающаяся отсюда страна называется Эвлексия; прибрежную ее часть, как и внутреннюю, занимают варвары вплоть до так называемого «Меотийского болота» (Азовское море) и до реки Танаиса (Дон), которая впадает в «Болото». Само это «Болото» вливается в Эвксинский Понт (Черное море). Народы, которые здесь живут, в древности назывались киммерийцами, теперь же зовутся утригурами (одно из болгарских племен). Дальше на север от них занимают земли бесчисленные племена антов».*

казья, воевали с Византией. Потерпев поражение, хазары построили новый город Итиль на Волге и перенесли туда свою столицу. Однако это не спасло их от нападений арабов. В 737 г. арабский полководец Мерван разорил каспийские земли хазар и их соседей, дошел до Волги. Под давлением завоевателей большие группы хазар и подвластных им алан (Алания — средневековая страна на территории Северного Кавказа; аланы — предки осетин) переместились в Подонье и осели на этой земле.

К середине УП в. в Подонье и Северном Приазовье обитали покоренные еще раньше хазарами болгары. Рядом кочевали угры (предки современных венгров). В лесостепи в верховьях Северского Донца и Дона разместились поселения и городища славянских племен вятичей и северян. Хазары и северокавказские аланы вклинились в этот разнотнический (этнос — народ) мир и подчинили его своему контролю. В конце УП в. границы Хазарского каганата охватывали весь Северный Кавказ, Южный Крым, низовья Волги, Приазовье, Подонье, Северский Донец и доходили до славянских земель. Средневековые летописи и хроники хорошо различают народы, входившие в каганат, но часто называют всех собирательным именем — хазарами. Собственно хазары составляли небольшую часть населения. Каган управлял землями через своих наместников — тудунов. Военно-административная власть тудунов не всегда была сильной. Иногда вассальная зависимость входящих в каганат народов ограничивалась выплатой дани.

В целом Хазарский каганат представлял собой значительную военно-политическую силу. Византийские императоры вынуждены были считаться с хазарами и периодически платить им дань за сохранение мирных отношений. Каганы пытались вести самостоятельную внешнюю политику. Для того, чтобы противопоставить себя христианской Византии и мусульманским странам, в IX

веке хазарская аристократическая верхушка приняла иудаизм. Были распространены династические браки между византийскими императорами и каганами (см. документ № 1). Византийские инженеры помогали хазарам строить крепости на границе каганата, в частности, город Саркел на 51ижнем Дону.

Крепости и укрепленные города возводились на границах Хазарии и вдоль основных торговых путей. Крупная белокаменная (т.е. построенная из известняковых плит) крепость с большими угловыми башнями и стенами высотой 10-12 метров была поставлена в верховьях Северского Донца у современного села Верхний Салтов в Харьковской области. Вокруг укрепления располагались большие поселения оседлых алан и очень крупный катакомбный могильник. Возможно, здесь находилась ставка тудуна. Подобная крепость возникла у села Маяки на Среднем Дону.

От названия двух сел произошло наименование салтово-маяцкой археологической культуры, которая обозначает все оставленные народами Хазарии древности.

В Хазарском каганате сложилось несколько крупных районов со своими внутренними экономическими и политическими связями. Два из таких районов — донской и приазовский — частично располагались на землях Донецкого края.

В конце VIII в. в северных районах Донецкой области возникла целая серия укрепленных алано-болгарских городищ — у сел Богородичное, Татьяновка, Сидорово, Маяки, города Славяногорска Славянского района, села Новоселовки и поселка Кирово Краснолиманского района.

Из них расположены на 15-километровом отрезке правого берега Донца в пределах Славянского района. Наверное, здесь располагался какой-то крупный хазарский административный центр. Большинство городищ находятся на высоком правом берегу Северского Донца и укреплены со стороны поля системой рвов и земляных ва-

лов. Со стороны реки укрепления не возводились. Городища у села Богородичное и Святогорского монастыря полностью заросли лесом, поэтому хорошо сохранились. Глубина рва достигала 2-3 метров, на такую же высоту поднимался земляной вал. По гребню вала сооружался частокол (стена) из заостренных бревен. Деревянные стены хазарских крепостей часто штукатурились и белились мелом. Склоны Святогорского городища дополнительно укрепляли эскарпом. Эскарп — это искусственная подрезка склона, которая увеличивала его крутизну. Святогорское городище небольшое — 50 на 70 м — и нежилое, т.е. городище-убежище. Люди жили в расположенном рядом поселке и прятались в убежище только в случае опасности. В остальных городищах люди постоянно жили под защитой крепостных стен. Самые большие городища известны у сел Сидорово и Маяки. Их размеры достигают несколько десятков гектаров. Рядом находились неукрепленные поселки, так называемый посад. Вокруг располагались могильники. В поселках и городищах строились землянки, полуземлянки и наземные жилища. Стены полуземлянок возводились из досок или земляных (дерновых) кирпичей, крыша была соломенной или камышовой, двускатной или односкатной. Наземные жилища имели вид мазанок. Стенки мазанок делались из переплетенных прутьев и обмазывались глиной.

Сельское хозяйство алано-болгарского населения Подонцовья основывалось на пашенном земледелии. На поселениях сохранились остатки железных лемехов от плугов сложной конструкции. Возделывались пшеница, ячмень и просо. Зерно хранилось в больших глиняных бочках — пифосах, врытых в землю по горлышко. Вместимость одного пифоса достигала нескольких сотен литров. Зерно растиралось в муку и крупу при помощи ручных мельниц. Круглые жернова таких мельниц в большом количестве найдены на Маяцком городище. Важное мес-

то занимало огородничество. Выращивались лук, репа, чеснок и другие культуры. О развитии огородничества свидетельствуют железные теслообразные мотыжки. Животноводство было придомным и отгонным. Разводились коровы, лошади, овцы, в меньшей степени козы и свиньи. При придомном содержании скот (коровы, свиньи) выпасался возле жилищ и требовал запаса кормов в зимний стойловый период. Отгонное животноводство (лошади, коровы и овцы) связано с постоянными перекочевками по степи и в богатой сочными травами пойме Северского Донца. Вокруг городищ и долговременных поселков в Славянском, Краснолиманском и Артемовском районах найдено большое количество кратковременных пастушеских стоянок-кочевий.

Местное население хоронило своих умерших в основном по языческому обряду. Иудаизм охватил только верхушку господствующего класса. Вместе с тем часть алан в IX в. приняла христианство. В нескольких типичных аланских катакомбах IX-X вв. Верхнесалтовского могильника найдены медные нательные крестики. В IX-X веках



*Костяное горлышко бурдюка. Городище у с. Маяки Славянского р-на. Донецкая обл.*

в Подонцовье получил распространение ислам. Крупный мусульманский могильник расположен в селе Сидорове. В целом для разноэтнического населения Хазарского каганата была свойственна религиозная терпимость.

Вторым крупным районом салтово-маяцкой культуры является Приазовье. В настоящее время здесь учтено более 100 раннесредневековых памятников УШ-Х вв. В основном это кочевья и поселения. Кочевья возникали на месте кратковременных остановок подвижных групп скотоводов. На них сохраняются следы от круглых юртообразных жилищ диаметром 3-4 метра, колоколовидные хозяйственные ямы, кости животных, фрагменты разбитой посуды. Долговременные поселения аналогичны подобным поселениям в Подонцовье. Планировка жилищ на них была беспорядочная. Круглогодичные кочевья (существовавшие во все времена года) датируются в основном VI-VIII вв. Позже происходит оседание части болгарского населения на землю и возникновение долговременных земледельческих поселков. Кочевья IX-X вв. в Приазовье носили сезонный характер, т.е. возникали в теплое время года в период выпаса скота. Большие долговременные укрепленные поселки IX-X в.в. отмечены вдоль северного побережья Азовского моря в устьях рек и балок, впадающих в море. В экономике поморских болгар важное место занимало рыболовство. В хозяйственных ямах поселений у Новоазовска, сел Безыменное Новоазовского района и Урзуф Першотравневого района найдены кости осетровых и судака. Выше этих поморских поселков располагались сезонные кочевья. Дальше в степи, в пределах Приазовской возвышенности и южных отрогов Донецкого Кряжа, в основном в долинах больших рек, известны рассеянные поселки и кочевья вокруг них. Например, такие поселки известны у сел Белояровка и Великая Шишовка в бассейне реки Крынки, в балке Хантарама в бассейне Кальмиуса и других местах.

Поселения и кочевья находят по большому количеству фрагментов красноглиняных амфор и сероглиняных сосудов местного производства. Амфоры имели круглое дно, две ручки и служили тарой для привозных продуктов из Крыма, Византии и других территорий. Емкость амфор достигала 7-8 литров. Круглодонные амфоры были очень популярной в Хазарии тарой и в результате торговли поступали дальше в русские земли. Сероглиняные горшки и круглые котлы с ушками для подвешивания на костре имели костровый обжиг и производились на месте. О погребальной культуре приазовских поселений практически ничего не известно, так как большие могильники еще не найдены. Ясно только, что эти могильники были грунтовыми, т.е. без курганов.

Собственно кочевыми хазарами оставлено совсем небольшое количество древностей на территории Донецкого края. К ним относятся несколько погребений под курганами с квадратными ровиками вокруг могилы. Одно из таких погребений найдено у города Тореза. В могиле обнаружили плоские глиняные фляги, золотую монету византийского императора Константина V Копронима (741-775 гг.), круглодонную амфору, железные стремяна, нож, украшения и простые глиняные горшки.

В конце IX в. Хазарский каганат начинает испытывать все более растущий натиск со стороны печенегов. Часть болгар со среднего Дона откочевала на Волгу. Здесь они смешались с угрофиннами и основали новое государство — Волжскую



*Медные украшения из хазарского погребения у г. Тореза Донецкой обл.*

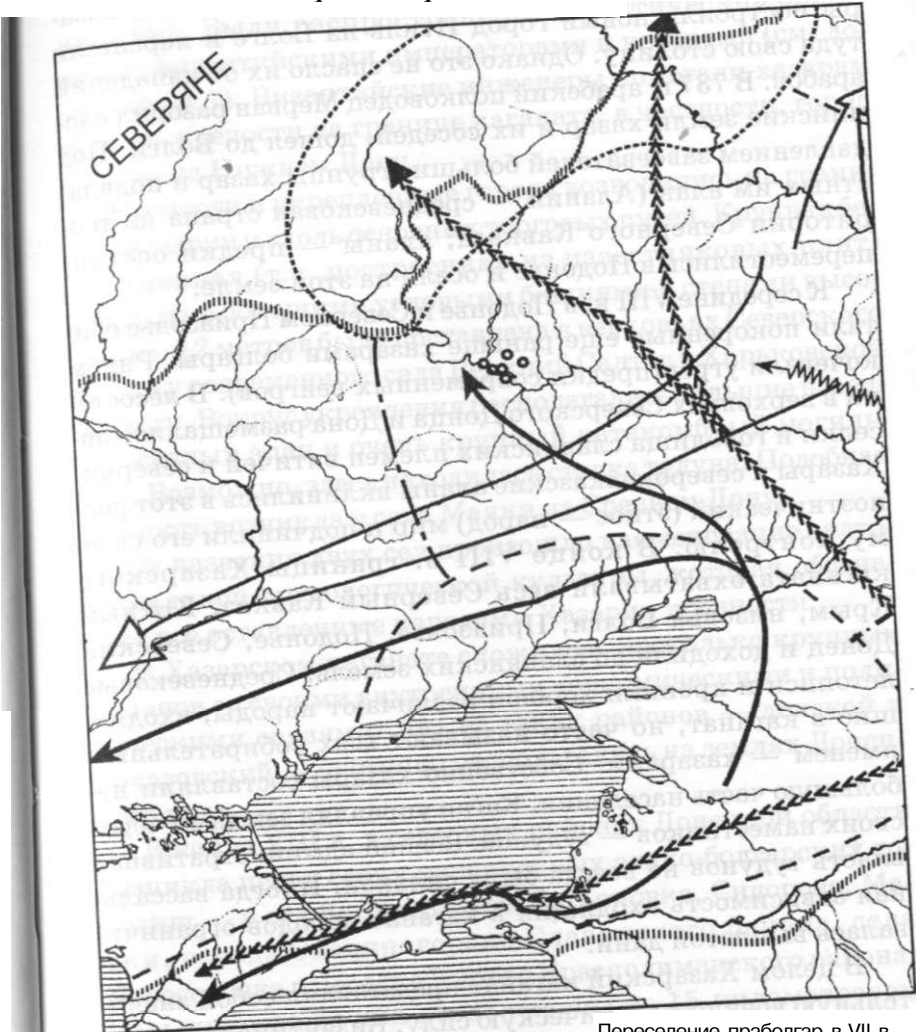
Карта Хазарского каганата

**ТЕМА 5. ДРЕВНОСТИ ХАЗАРСКОГО КАГАНАТА**

Эпоха Великого переселения народов заканчивается в VII в. после образования на северных и юго-восточных берегах Азовского моря так называемой Великой Болгарии и Хазарского каганата в прикаспийских степях. Первым правителем Великой Болгарии был хан Курбат. После его смерти образовались две большие кочевые орды. Одну из них возглавил хан Аспарух, вторую — Котраг (см. документ № 1). В конце VII в. хазары присоединили к себе приазовские земли, захватили пастбища болгар. Часть побежденных болгар во главе с Аспарухом откочевала к Дунаю и основала там новое государство — Дунайскую Болгарию. Другая часть осталась и подчинилась хазарам.

**ХАЗАРЫ** Хазары — тюркоязычный кочевой народ. В V-VI вв. они создали свое племенное объединение на территории современного Дагестана. Основная часть хазар занималась скотоводством и кочевала по степям. В немногочисленных городах развивались ремесла и торговля. Столицы каганата — города Беленджер и Семендер — были хорошо укрепленными крепостями. В VII в. хазары образовали раннефеодальное государство во главе с каганом. Его власть распространялась на подданных и на покоренные народы.

В начале VIII в. на хазар обрушилось большое бедствие — война с арабами (см. документ № 2). В это время **арабы захватили значительную часть Ирана и Закавказья**



- Граница расселения аланских племен
  - Граница расселения праболгар Приазовья
  - Граница расселения праболгар Подонья
  - Переселение праболгар в VII в.
  - Переселение алан в VII в.
  - Переселение хазар в VII в.
  - Переселение праболгар в IX-X вв.
  - Земли славянских **темен**
  - Граница степи и лесостепи
- Городища VII-X вв. на Северском Донце

Булгарию. В начале X в. печенеги фактически полностью оккупировали степи Восточной Европы.

Сильный удар по каганату нанес русский князь Святослав. В 965 г. он разрушил хазарский Саркел и основал здесь свою крепость — Белую Вежу. В конце X — начале XI вв. народы каганата влились в новые политические образования.

### ***Вопросы и задания:***

1. Покажите на карте границы Хазарского каганата в IX в.
2. Каким было население каганата? Какие народы населяли Донбасс?
3. Проследите перемещение болгар из Приазовья на основании хроники патриарха Никифора.
4. Опишите средневековые хазарские города Подонцовья.
5. На чем основывалась экономика Хазарии?

### ***Документы:***

1. Византийский хронист IX в. патриарх Никифор. «Бревиарий»

*679-680 гг.: «...Но пора уже рассказать о начале так называемых ... болгар и их положении. У Меотийского озера (Азовское море) ... располагается называвшаяся в древности Великая Болгария... Во времена Константина... некто по имени Коврат, бывший государем этих племен,... оставил пять сыновей, которым завещал ни в коем случае не отделяться друг от друга, с тем чтобы они взаимным благорасположением оберегали свою власть. Но они, ничуть не заботясь об отеческом наставлении, по истечении недолгого времени расстались друг с другом... Котраг, переправившись через Танаис (Дон), поселился напротив них (т.е. в Северном Приазовье)...Аспарух, переправившись через реки Днепр и Днестр, поселился у Истра (Дунай)... И так как этот народ разделился и расселился, племя хазар... стало с тех пор безнаказанно совершать набеги...»*

*706-707 гг.: «Между тем Юстиниан (византийский император) посылает в Хазарию за своей женой Феодорой (дочь кагана) и рожденным у него от нее сыном Тиверием и венчает их на царство».*

2. Византийский хронист IX в. Феофан Исповедник, «Хронография»

*728-729 гг.: «В этом году сын хагана, владыка Хазарии, отправился походом на Мидию и Армению. Застав в Армении Гараха, стратига (т.е. полководца) арабов, он убил его вместе с бывшим при нем войском. Разграбив страну армян и мидийцев, он повернул назад, нагнав великий страх на арабов».*

напором торков печенеги рассеялись в степи, частично откочевали к Дунаю, частично перешли на пограничную службу к русским князьям и поселились на реке Рось на правом берегу Днепра.

**ТОРКИ** Господство торков в Восточной Европе было недолгим. Уже в 1060 г. объединенное войско русских разбило их наголову. Как и печенеги, оставшиеся торки расселились небольшими группами на границах Руси, либо откочевали к Византии. До разгрома основные кочевья торков располагались в Донецкой области в бассейне реки Казенный Торец. От них происходит целая серия гидронимов (названия рек) и топонимов (названия местности): Сухой, Кривой, Казенный Торец, Большой Тор, Торецкое городище и город Тор (современный Славянск), поселки Торецкое и Торское в Константиновском и Краснолиманском районах, Краматоровка (современный Краматорск) на Казенном Торце.

Именно в этом степном микрорайоне обнаружены немногочисленные погребения торков: у села Торское в Краснолиманском районе и города Ясиноватая Донецкой области. Во многом они похожи на печенежские. Торки, как и печенеги, хоронили своих сородичей в курганах в ямах с деревянным настилом. Сверху настила клали голову и ноги коня. Самого коня родственники съедали во время тризны (тризна — поминки). Конь был обязательным элементом захоронения. Кочевники верили, что покойные въезжали в «рай» на коне. Арабский писатель и историк X века Ибн-Фадлан детально описывает погребение умершего торка: в большую яму помещают покойника, одетого в куртку, с поясом и луком, с чашей в руках; потом сородичи убивают лошадей и съедают их мясо, кроме головы, ног, кожи и хвоста, которые помещают на деревянном перекрытии.

В середине XI в. место печенегов и торков в степи за-

**Г**

няли половцы. Однако небольшие их группы по-прежнему кочевали между Днепром и Доном. В начале XII в. Владимир Мономах во время одного из походов на половцев встретил в низовьях Днепра орду печенегов и торков и увел их с собой.

**половцы** О половцах русские летописи впервые упоминают в 1054 г. Европейские хронисты называют половцев команам (или куманам), восточные — кипчаками (или кыпчаками). Вся половецкая земля получила название Дешт-и-Кипчак. Такое название оформилось в XII в., когда половцы прочно основались в Европе. Владения половцев простирались от правого берега Днепра до заволжских степей, охватывали Северный Кавказ. Они полностью освоили степь в этом пространстве.

Тяготение половцев к открытым степным просторам объясняется их кочевым образом жизни. Кипчаки были типичными кочевыми скотоводами. Они разводили лошадей, верблюдов, коз и овец, буйволов и коров, в теплое время года половцы кочевали по степи. В холодное время, в отличие от печенегов и торков, устраивали зимовники. Такие зимние становища (сезонные поселки) в русских летописях назывались вежами. Они состояли из юрт и кибиток. Зимой скот свободно пасся вокруг становищ. Незначительная часть половцев оседала на землю и занималась примитивным земледелием. В основном это происходило вокруг существовавших ранее городов или больших местных поселков. Основными продуктами питания были мясо животных и коровье молоко, кумыс (переработанное лошадиное молоко), каши из проса и пшеницы.

Жизнь половцев, как и всех кочевников, была неразрывно связана с конем. Все от мала до велика были прекрасными наездниками. Конь сопровождал половцев и



## ТЕМА 6. ПЕЧЕНЕГИ, ТОРКИ, ПОЛОВЦЫ

В УПиХ вв. в далеких заволжских степях обитали многочисленные кочевые тюркоязычные народы. В IX в. в поисках новых пастбищ; они начинают движение на запад и доходят до границ Восточной Европы. Первым значительным пришедшим народом были печенеги. Их удар ощутили на себе прежде всего хазары. В конце IX в. печенеги разрушили хазарские крепости на Среднем Дону и прорвались в европейские степи.

**ПЕЧЕНЕГИ** Печенеги находились на том уровне формирования ранних форм государства, когда из массы рядовых общинников выделялись наиболее энергичные и становились главами родов и военными предводителями. Из числа родовой знати выбирались вожди племен. Обычно племя включало в себя несколько родов. Современники печенегов византийский император Константин Багрянородный и персидский географ Гардизи писали в своих трактатах, что печенежский союз состоял из восьми племен и насчитывал около 40 родов. Печенеги пребывали в постоянном движении и перемещались по степи со своими стадами. Основу стада составляли кони и овцы. Долговременных стойбищ у них не было, жилищем служили легкие юрты. Юрта — это круглое жилище из войлока и шкур животных на каркасе из деревянных жердей. В центре юрты всегда устраивался открытый очаг.

Грабительские войны были важным способом обогаще-

ния племенной верхушки. Печенеги постоянно нападали на соседей, захватывали людей с целью выкупа, уводили скот. Соседние государства стремились заключить с ними мир и откупиться данью.

Хазарский каганат не смог защитить свои владения от вторжения **стлняков**. Печенеги захватили все Подонье и Кубань, продвинулись в Причерноморье. В 892 г. они разгромили здесь степных угров (венгров) и дошли вплоть до устья Дуная. На рубежах русских княжеств печенеги впервые появились в 915 г. Князь Игорь сразу же заключил с ними договор о мире. Константин Багрянородный писал, что русские стремятся быть в мире с печенегами, так как они не могут ни торговать, ни воевать, ни спокойно жить, если находятся во враждебном отношении с этим народом. Однако вскоре византийские дипломаты подкупили печенегов и уговорили их напасть на Русь. Печенеги устроили страшные погромы в пограничных со степью княжествах. Русь начала вести с ними долгую и изнурительную борьбу.

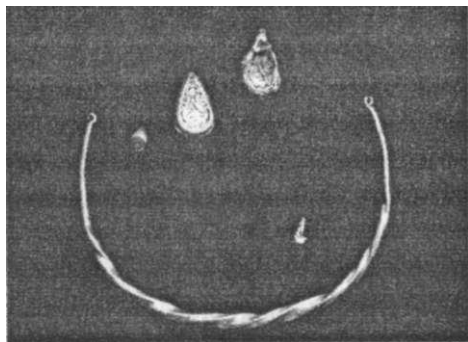
Жестоко страдало от печенегов алаано-болгарское население Хазарского каганата. Некоторые поселения сгорели в огне и прекратили свое существование. Особо сильно пострадало население Подонья и Подонцовья. В Приазовье погромов не было. Многие аланы и болгары (русские летописи называют их Черными Болгарами) вошли в племенной союз печенегов и стали кочевать вместе с ними. Значительная часть оседлого населения осталась на своих местах.

Только в 1036 г. Ярослав Мудрый сумел разбить под Киевом большое печенежское войско и положить конец их набегам.

Вскоре печенегов стали теснить с востока родственные им кочевые племена торков. В состав торческого союза входили также берендеи, одна из групп заволжских печенегов, боуты и другие племена. Под ударами русских и

после смерти, в могилы мужчин и женщин клали, как правило, целого коня, уздечный набор, стремяна, иногда седло. Умерших хоронили в уже существовавших курганах или насыпали над их могилами новый земляной холм. К мужчинам клали большую искривленную железную саблю, лук и несколько стрел, к женщинам — недорогие украшения. В богатых погребениях находят золотые и серебряные витые браслеты и гривны, круглые зеркала, серьги, колты (большие кольцевидные височные подвески с полой фигурной бусинкой) древнерусского происхождения, медные котлы, дорогую посуду, остатки дорогой одежды с золотым шитьем и нашивными золототкаными лентами. Богатые женские погребения с золотыми предметами найдены в курганах у села Новоивановка в Амвросиевском районе, возле Ясиноватой.

Одежда была хорошо приспособлена для верховой езды. Половцы носили узкие штаны, сапоги с узкими голенищами до колен, рубахи, короткие кафтаны без ворота, башлыки (островерхие шапки). Костюмы женщин были похожими, но отличались богатой отделкой. Замужние женщины-половчанки носили сложные и красивые



*Золотые украшения из половецкого погребения с. Новоивановка, Амвросиевский район Донецкой обл.*

головные уборы, украшения. В обычае мужчин было отращивать на затылке (лоб и макушка выбривались) длинные волосы и заплетать их в две или три косы. Этот обычай вообще характерен для многих тюркских народов; от тюрков он перешел в средневековые страны Азии и Европы. Одежда половцев и убранство

хорошо известны по описаниям восточных и европейских путешественников, находкам в погребениях и каменным скульптурам.

Эти скульптуры получили название «каменные бабы». «Баба» — искаженное «балбал», «бабай» (по-тюркски — сильный, уважаемый, воин-богатырь). У кипчаков еще до проникновения в Европу сложился обычай устанавливать на курганах и высоких местах каменные (очень редко деревянные) изображения умерших предков. Почитание предков занимало центральное место в их специальных святилищах. Одно из таких святилищ было раскопано археологами недалеко от Донецка. Каменным «бабам» приносились дары, у них просили защиты и покровительства. Этот обычай кратко и точно описал посол французского короля Вильгельм де Рубрук, который встретил половцев по дороге к монгольскому хану в 1253 г. Он писал, что «команы (т.е. половцы) насыпают большой холм над усопшим и воздвигают ему статую, обращенную лицом к востоку и держащую у себя в руке перед пупком чашу». Из многих сотен половецких изваяний в музеях Донецкой области сохранилось только несколько десятков.



*Каменные изваяния*

Половцы Восточной Европы были частью огромного кипчакского мира, но исторически оказались прочно связанными с европейскими народами, прежде всего со славянами.

Еще до прихода половцев между древнерусским государством и степными кочевниками сложились непростые отношения. Как и все средневековые кочевники, полов-

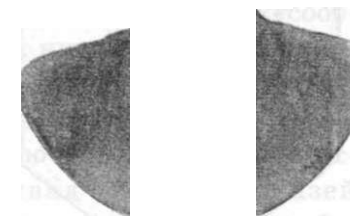
цы нападали на оседлое славянское население, грабили и уводили в плен людей. Уже в 1068 г. «Повесть временных лет» отмечает первый набег половцев на Русь. Набеги продолжались до начала XIII в. и вызывали ответные походы русских дружин. Летописи упоминают около 40 удачных и неудачных нападений степняков и русских. Особой активностью отличалась половецкая политика Владимира Мономаха. В начале XII в. он несколько раз нападал на половцев (1103, 1109, 1111, 1116 гг.) и наносил им большой урон. Русские люди сталкивались прежде всего с пограничными половцами, кочевавшими в Поднепровье и на Дону. Доном в средние века называли Северский Донец. Именно сюда ходили в первую очередь русские отряды. Только один раз Владимир Мономах направил свои дружины в Приазовье. Летописи различают половцев от Дона (т.е. от Северского Донца), моря (Азовского) и от Днепра. В трех этих районах находились три самые крупные в Восточной Европе половецкие племенные объединения.

Центр половецкой земли находился в Северном Приазовье. Русские летописи называют эти земли Лукоморьем. Наивысшая концентрация каменных изваяний (т.е. святилищ рядом с традиционными зимовниками) приходится на южные районы Донецкой и Запорожской областей. За исключением одного раза (1103 г.), Приазовье находилось вне досягаемости русских дружин. В Приазовье отмечены самые ранние половецкие изваяния XI в., т.е. расселение половцев в Поднепровье и Подонье происходило именно отсюда.

Крупным центром половцев от Дона были укрепленные городища на Северском Донце у сел Богородичное, Сидорово и Маяки в Славянском районе Донецкой области, открытые в 20-е годы Н. В. Сибилевым. Они возникли еще в хазарское время. Вместе с половцами здесь проживало оставшееся оседлое алано-болгарское население. Возмож-

но, ЭТО летописные города Шарукань, Сугров и Балин, которые в 1116 г. ходил покорять Владимир Мономах. В одном из городов Мономаха встретили христиане.

Недалеко от указанных городищ, в верховьях реки Тор (Казенный Торец) располагалась ставка могущественного хана Кончака (где-то в районе Славянска). В 70-80 гг. хан Кончак (внук хана Шарукана, впервые напавшего на Русь) неоднократно нападал на русские княжества (1174, 1178, 1183, 1185 гг.). Он сосредото-



*Н. В. Сибилев  
(1873-1943)*

точил в своих руках большую власть и пытался создать единое половецкое государство. Возглавляемое Кончаком Донецкое объединение кочевых орд было одним из самых крупных в половецкой земле. Хан Кончак проводил осторожную и тонкую политику по отношению к своему могущественному соседу — Руси. Его традиционными союзниками были черниговские князья — Ольговичи. Одного из пленных князей — Владимира Игоревича (представителя рода Ольговичей) — хан женил на своей дочери и через год с ребенком отправил домой.

Весной 1185 г. новгород-северский князь Игорь предпринял военный поход на земли Кончака. В знаменитой средневековой русской поэме «Слово о полку Игореве» князь так говорит о целях похода: «Хочу копьем прибить край половецкого поля!» Вместе с дружинами четырех князей (см. документ № 3) Игорь перешел Северский Донец в районе Изюма, захватил первую добычу и стал готовиться к решающей битве. Она произошла на реке Каяле (видимо, река Макатыха в Славянском районе). На

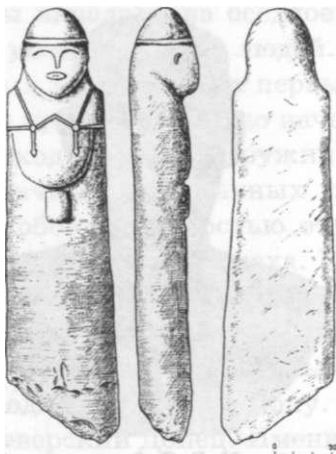
*лись, а князя считали спящим. Он же, дойдя до реки, перешел ее вброд и сел на коня. И так прошли они оба через половецкие вежи. Это избавление сотворил господь в пятницу, вечером. И шел князь пешком 11 дней до города Донца (древнерусский город в современной Харьковской области). И оттуда пошел в свой Новгород <Северский>. И все обрадовались ему».*

## ТЕМД 7. НАШ КРАЙ В СОСТАВЕ ЗОЛОТОЙ ОРДЫ

### **МОНГОЛЬСКИЕ ЗАВОЕВАНИЯ**

После первого военного столкновения с половцами и русскими в 1223 г. монголо-татары неоднократно нападали на Дешт-и-Кипчак. В конце 20-х годов и в 30-е годы XIII в. война между монголами и половцами то угасала, то разгоралась с новой силой. Под натиском врагов половцы разорялись и отступали в низовья Волги. В 1236 г. внук Чингиз-хана Батый начал новый завоевательный поход на запад, разорил Волжскую Булгарию и княжества Северо-Восточной Руси.

В 1238-1239 гг. орды захватчиков полностью разорили половцев и вторглись в Крым. Страшные опустошения постигли Степь. Когда в 1246 г. посол Римского папы монах Плано Карпини по пути на Восток пересек владения половцев, он нашел здесь «многочисленные головы и кости мертвых людей, лежаш;их на земле подобно навозу». По словам путешественника, «часть команов (половцев) была перебита, часть обращена в рабство». Однако не все половцы были истреблены. В 1253 г. французский посол Вильгельм де Рубрук проследовал со своей миссией вдоль северного побережья Азовского моря и встретил здесь многочисленные становища половцев (см. документ № 1).



*Каменные изваяния из села Благодатное, Амвросиевский р-н Донецкой обл.*

рассвете 11 мая, в субботу, половцы под командованием ханов Кончака и Гзак со всех сторон окружили русских. В полдень 12 мая битва закончилась полным разгромом русских и пленением самого Игоря. «Растерял он дружину в поле. Утопил нашу славу в Каяле. Пересел из седла золотого в седло неволи!» («Слово о полку Игореве»). На другой день после битвы Кончак направил раненого Игоря в свою ставку, а сам

с войском двинулся на Переяславль. Гзак пошел на Путивль. В плену Игорь, однако, пробыл недолго: епде до возвращения Кончака **ему удЕшось** бежать (см. документ № 3).

Объединительные тенденции в половецком обществе особо заметно усилились при сыне Кончака — Юрие Кончаковиче. Русские летописи называют его «большим всихъ половецв» — т.е. самым большим (знатным) половецем. Хан Юрий возглавил большой половецкий отряд в одном из первых сражений с монголо-татарами в 1223 г. Однако дальнейшему объединению половецких земель под властью одного рода помешали удары русских дружин в начале 90-х годов XII в. Половецкие набеги на Русь прекратились.

В конце XII в. — начале XIII в. в половецком обществе усилились процессы феодализации и имущественного расслоения. Все больше кочевников оседали на земле. Все эти процессы были прерваны страшным бедствием XIII в. — монголо-татарским нашествием.

### **БИТВА НА**

### **КАЛКЕ 1223 г.**

Впервые монголо-татары появились в Европе в начале 1223 г. Это был разведывательный в целом поход, который в возглавили полководцы Джебе и Субедей. Пройдя Дербентски^ перевал, монголы проникли на Северный Кавказ и встретили здесь сопротивление половцев и алан. Персидский историк Рашид-ад-Дин писал, что они «сообща сразились с войском монголов, никто из них не остался победителем». Тогда монголы разбили их поодиночке. С остатками своей орды хан Котян перешел Дон, Приазовье, Днепр и обратился за помощью к своему зятю Мстиславу Галицкому. Он уговаривал русских князей объединиться: «Если не поможете нам, то сегодня мы будем разбиты, а на другой день — вы». Мстислав Галицкий заявил на совете в Киеве: «Если мы, братья, не поможем им, то половцы предадутся татарам, и их сила будет больше». Князья решили действовать вместе с половецами.

Первая стычка с монголами на левом берегу Днепра была удачной для русских. Началось преследование, которое длилось 8 дней. Оно привело русско-половецкие войска в центр приазовских степей. Здесь находились главные силы монголо-татар. Решающее сражение произошло 31 мая 1223 г. на реке Калке (река протекает в Володарском районе; точное место битвы еще не установлено). Из-за несогласованности действий между князьями русское войско не имело общего командования и единого плана. Часть дружин и половцы перешли на левый берег реки, часть, во главе со «старейшим» князем Мстиславом Киевским стала лагерем на каменистой возвышенности на правом берегу Калки. Хорошо организованное монгольское войско напало из укрытия и разбило половцев, дружины Мстислава Галицкого и других князей; затем окружило лагерь Мстислава Киевского. После безрезультатной трехдневной осады монголы обманом вы-

нудили защитников сдаться и устроили страшную расправу над пленными: «людей посекали, а князей задавили, положив под доски, а сами поверх сели обедать». Летописец сообщает, что «... был вопль и печаль по всем городам и весям» земли Русской.

Калкинское побоище вошло в историю как апофеоз феодальной раздробленности Киевской Руси. Последствия этого поражения для европейских половцев были катастрофическими. После поражения на Калке они перестали быть самостоятельной политической силой и так никогда и не создали своего собственного государства. Для половцев наступил трудный период монгольского владычества.

### **Вопросы и задания:**

1. Выпишите в тетрадь основные даты из истории поздних кочевников.
2. Чем отличался образ жизни донецких печенегов и торков от образа жизни половцев?
3. Покажите на карте границы обитания половцев (Дешт-и-Кипчак). Какое место занимали в нем донецкие земли?
4. Каких половецких ханов вы запомнили?
5. Что такое «каменная баба»? В каких музеях Донецкой области хранятся коллекции половецких скульптур?
6. На основании отрывка из Ипатьевской летописи восстановите маршрут бегства князя Игоря из половецкого плена.

### **Документы:**

#### 1. Иоан де Плани Карпини. «История монголов»

«...Этих Команов перебили Татары. Некоторые даже убежали от их меча, а другие обращены ими в рабство; однако многие из бежавших возвращаются к ним. ...Эти люди были язычниками..., не обрабатывали земли, а питались только скотом, они не строили также домов, а помещались в шатрах».

#### 2. «Повесть временных лет»

«... И мирю заключил (Владимир Мономах) с половецкими князьями без одного двадцать, и при отце, и после отца, а передал много скота и много одежды своей. И отпустил на волю из оков лучших князей половецких столько: Шаруканевых двух братьев, Багубарсовых трех, Осеневых братьев четырех, а всего других князей лучших 100. А самих князей Бог живыми в руки передавал: Коксусь с сыном, Аслан Буркевич, Торевский князь Азгулуй, и иных кметей молодых 15, этих кметей, приведя живых, зарубил и бросил в ту речку Сальню. А врозь перебил их в то время около 200 лучших мужей».

#### 3. Ипатьевская летопись

«... В год 1185 ... В то же время Игорь Святославович, внук Олегов, поехав из Новгорода <Северского> месяца апреля, в 23-й день, во вторник <в поход против половцев>, взяв с собою брата своего Всеволода из Трубчевска и племянника Святослава Олеговича, из Рылъска и сына своего Владимира из Путивля, а у Ярослава <Черниговского> выпросил в помощь себе Ольстина Олексича, Прохорова внука, с ковуями черниговскими. И так шли они медленно, собирая дружину свою. ... Игорь же Святославович в тот год был в плену в Половецкой земле ... Половцы, как бы стыдясь его воеводства, не делали ему ничего дурного, но приставили ему сторожей 15 из сынов своих, да еще 5 познатнее, так что всех было 20. И свободу ему давали: где хотел, там и ездил, и охотился с ястребом. А своих слуг с ним ездило 5 или 6 ... Но возвращались от Переяславля половцы ... Князь же Игорь ... стал тревожиться ... и искать случая к побегу. Нельзя было ему бежать ни днем, ни ночью, ибо сторожа стерегли его. И только время какое такое он нашел — на заходе солнца. И послал Игорь к Лавру (половецкий помощник Игоря) конюшего своего сказать: «Приезжай на ту сторону Тора с конем в поводу» — он уговорился с Лавром бежать на Русь. В то же время половцы, напились кумыса. Было это вечером. Пришел конюший и поведал князю своему Игорю, что ждет его Лавр. В страхе и трепете встал и поклонился образу божиему и кресту честному... и, надев на себя крест и икону, поднял полы вежи и вылез наружу. Сторожа же его играли и весели-



*Бронзовый водолей*

и северо-восточному Приазовью.

Оставшиеся половцы, несмотря на жестокую эксплуатацию со стороны монголо-татарской феодальной аристократии, по-прежнему сохраняли свои земли, обычаи и привычный образ жизни. Продолжают сооружаться святилища и устанавливаются каменные «бабы». Этот языческий обряд сохранялся у половцев еще очень долго. Начавшаяся при хане Берке (1255-1266) исламизация (распространение мусульманской религии) Золотой Орды затронула в основном феодальную верхушку общества и почти не коснулась основной массы кочевников. Сохранились экономические связи половцев с западными и восточными странами. В половецких погребениях XIII в. на территории Донецкой области найдены дорогие древнерусские колты, китайское серебряное зеркало. В Подонцовье был найден великолепный бронзовый водолей (умывальник) середины XIII в., привезенный из Нижней Саксонии (Германия). Он сделан в виде конного рыцаря с женской фигурой в руках. Такой водолей мог принадлежать только очень богатому половецкому аристократу.

### **ВОЕННО-ПОЛИТИЧЕСКИЕ И ЭКОНОМИЧЕСКИЕ ЦЕНТРЫ ЗОЛОТОЙ ОРДЫ**

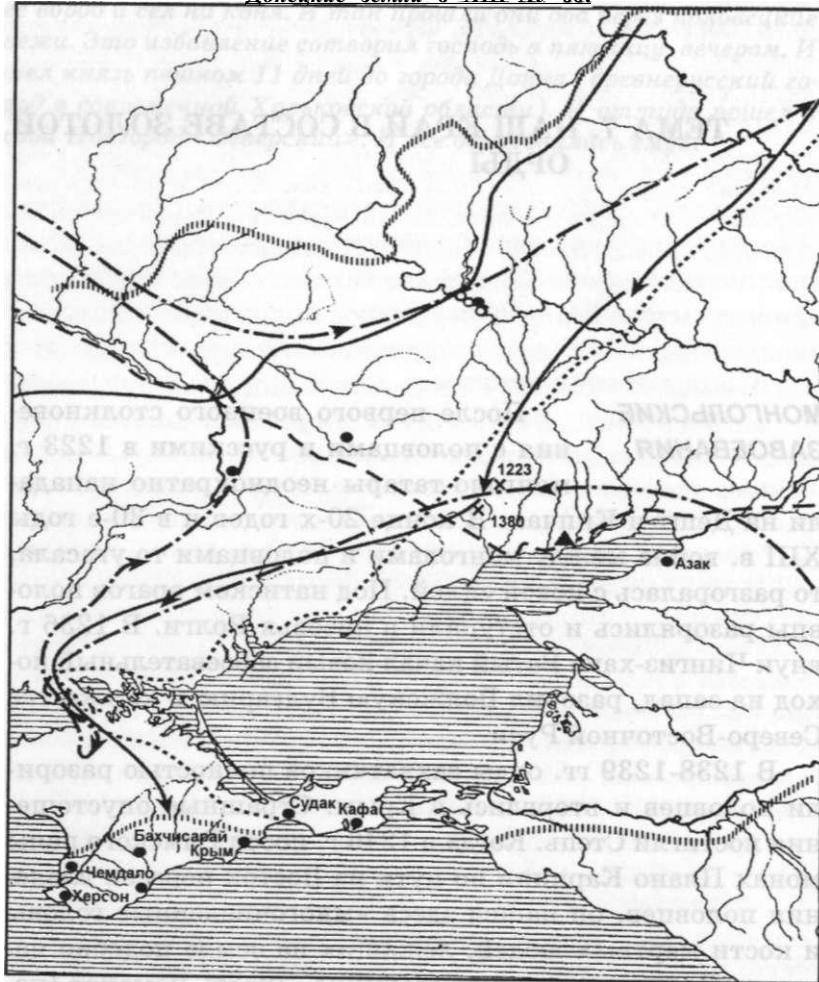
В конце XIII в. произошли крупные междоусобные столкновения между двумя военно-политическими центрами Золотой Орды. Один из них, сарайский, возглавил хан Токта (1297-1300 гг.), второй — сильный темник Ногай, фактически распространивший свою власть от Дона до Дуная. В 1298-1300 гг. Токта дважды переходил Дон, территорию Донецкого края и после кровопролитной борьбы разбил Ногаю и восстановил свою власть над западными владениями.

В XIII-XIV вв. в Северном Приазовье прочно обосновываются купцы из итальянских городов Генуи и Венеции. Крупнейшая генуэзско-венецианская колония Тана располагалась в средневековом Азаке (современный город Азов) в устье Дона. В конце XIV в. в устье реки Кальмиус (современный Мариуполь) также возникло итальянское поселение. Итальянцы вели торговлю с местными кочевниками, содержали рыбные промыслы и в большом количестве вывозили в Геную и Венецию икру и вяленую рыбу.

Усиливается связь Северного Приазовья с Крымом. Из Крыма поступали вино и дорогая столовая посуда.

Наивысшего экономического расцвета Золотая Орда достигла в XIV в. при хане Узбеке (1312-1342 гг.). Складываются районы с внутренними экономическими связями. Ближайшим к Донбассу крупным торгово-экономическим и административным золотоордынским центром был Азак. Здесь чеканилась собственная ханская монета, существовал крупный морской порт. Экономически донецкие земли тяготели прежде всего к Азаку. Крупная торговая фактория существовала у поселка Седове близ Новоазовска. Здесь найдена серия ордынских монет, в том числе азакского чекана. Вдоль северного побережья Азовского моря существовали большие неукрепленные поселки оседлого населения. Большое количество сарайских, азакских и

Донецкие земли в XIII-XV вв.



- 1223 X Поход монголо-татар в 1223 г.  
 Битва на р. Калке между монголо-татарами и русско-половецкими войсками  
 Маршрут путешествия Плано Карлини в 1246 г.  
 Маршрут путешествия Вильгельма Рубрука в 1253 г.
- o Половецкие города  
 • Золотоордынские города  
 A Золотоордынские торговые фактории  
 — Граница Золотой Орды с Русью  
 —• Бегство Мамая в 1380 г в Крым  
 1380 X Сражение на р. Калке между войсками Мамая и Тохтамыша  
 Граница степи и лесостепи

## ПОЛОВЦЫ в СОСТАВЕ ЗОЛОТОЙ ОРДЫ

в 40-е годы XIII в. хан Батый создал на завоеванных землях новое государство — улус Джучи, или Золотую Орду. Столицей стал город Сарай на Волге (возле современной Астрахани). Границы Золотой Орды простирались от Иртыша на востоке до Дуная на западе. В состав Орды входило множество покоренных народов, но одним из самых значительных были кипчаки (половцы). Восточные авторы улус Джучи часто по-старому называли Дешт-и-Кипчак. Вскоре язык половцев стал господствовать в Орде и даже официальные грамоты, известные золотоордынские ханские ярлыки, часто писали на кипчакском языке. Рядовые монголо-татары смешались с половцами, переняли их язык.

Феодальная монголо-татарская аристократия держалась обособленно и жестоко эксплуатировала рядовых кочевников. В Золотой Орде вообще не было свободного населения. Каждый подданный обязан был работать на своего господина или отдавать ему часть продуктов своего труда. Обычно это был скот, поскольку основным занятием оставалось кочевое скотоводство.

Порядок в этом кочевом феодальном государстве основывался на родо-племенных традициях (строгое подчинение младшего старшему), развитием чиновничества и сильной военной организации. Каждый мужчина-пастух являлся одновременно и воином. Вся Орда была разделена на улусы, они делились на более мелкие военно-административные единицы. У кочевников военное деление совпадало с административным. По требованию монгольского хана или его ставленника кочевники объединялись в сотни, тысячи и тумены (10 000) во главе со своими военачальниками. Их называют нукерами, нойонами и темниками. За короткое время крупный феодал мог собрать большое подвижное конное войско. Во время своего путешествия через половецкую степь (из Поднепровья вдоль Самары в се-



## ТЕМА 8. КОНЕЦ XV — ПЕРВАЯ ПОЛОВИНА XVI В.

### **БОРЬБА ПРОТИВ ТУРЕЦКО- ТАТАРСКОЙ АГРЕССИИ**

К середине XV в. могущественное монгольское государство — Золотая Орда — пришло в полный упадок. На ее месте образовался ряд самостоятельных государств. На ситуацию в Северном Приазовье в наибольшей мере влияли Крымское ханство и ногайские татары. К 80-м годам XV в. Крымское ханство оказалось втянутым в орбиту большой политики Османской империи. Крым попал в вассальную зависимость от турецкого султана и превратился в европейский форпост турецкой агрессии.

Значение Крымского ханства усилилось при сыне Хаджи-Гирея — деятельном Менгли-Гирее (1475-1515). Он вел энергичную и умелую захватническую политику, значительно укрепил свое ханство, присоединил к своей орде огромные группы бывших золотоордынских кочевников между Днепром и Доном и на Кубани, основывал города, насаждал среди крымских татар оседлость и земледелие. При нем начались тяжелейшие для Украины и России грабительские набеги.

В конце лета 1482 г. Менгли-Гирей нападает на Киев и разрушает все на своем пути. За этим походом последовал ряд других, которые побудили правительства Литвы и Польши принять меры по защите южных границ. Большая роль отводилась строительству оборонительных сооружений в приграничных районах и формированию

казацких отрядов, которые бы не только защищали от татарско-турецких набегов родные места, но и совершали ответные походы на основные очаги агрессии в Северном Причерноморье, прежде всего, на турецкие крепости Аккерман, Очаков, Азов, даже Крым и Стамбул.

Чаще всего источники сообщают о действиях казаков на путях, которыми татарско-турецкие отряды вторгались в пределы Украины и Московского государства. Через Северное Приазовье из Крыма в пределы Украины и Великого княжества Московского вели три дороги, по-татарски сакмы. Главная из них, Муравская, от Перекопа шла к верховьям Берды и Конки (Конские Воды), по водоразделу выходила к речке Волчьей (Волчьи Воды); перейдя ее, — к верховьям Самары, Сухого Торца, Орели и Северского Донца. Между последним и Ворсклой шла к городу Ливны, оттуда — на Москву. Запорожцы называли Муравский путь самым длинным: «Лежить гая простяглася, а як устане, то й неба дістане».

У верховий Сухого Торца от Муравской дороги отходила Изюмская, которая переходила Северский Донец при Изюмской переправе и правой стороной реки Оскола выходила на соединение с Муравской, не доходя до города Ливны. Третья — Кальмиусская — отделялась от Муравской при верховьях реки Молочной и поворачивала на восток. Дойдя до Кальмиуса, его правой стороной выходила в междуречье Бахмута и Лугани. Северский Донец она переходила между левыми его притоками — Красной и Айдаром. На соединение с Муравской выходила у того же города Ливны. Если первыми двумя дорогами крымские татары больше всего пользовались для набегов на Украину и Москву, то по последней к ним еще присоединялись кочевавшие вблизи Азова ногаи.

Чтобы предупредить внезапность татарских набегов, московское правительство в начале XVI в. направляет к Северскому Донцу сторожевую и станичную службу, ко-

иных медных и серебряных монет XIV в. происходит из так называемого Царина городища (село Маяки Славянского района) в Подонцовье, которое существовало еще со времен Хазарского каганата. В XIV в. здесь формируется крупный золотоордынский торгово-ремесленный центр. Особое развитие получило литье чугунных котлов, изготовление продукции из железа и цветных металлов. Торговые и политические связи Подонцовья имели не только восточное и юго-восточное, но и западное направление.

Растет население татарских улусов. Сопровождающие митрополита Пимена во время его дипломатической миссии в Константинополь в 1389 г. монахи отмечали, что татар по обоим берегам Дона так много, «яко же лист и яко же песок» (т.е. столько, сколько листьев и песка). Татары выпасали огромные стада животных. В поймах рек распахивали небольшие участки и засевали их просом и пшеницей.

Экономический рост территорий и улусная система способствовали дальнейшей децентрализации ханской власти в Золотой Орде. В 60-е годы XIV в. западные владения Орды фактически распались на две части. Политическим центром земель к востоку от Дона становится Сарай. Политический центр западных территорий сосредоточился в Нижнем Поднепровье и охватывал Северное Приазовье. Здесь находилась ставка бывшего темника Мамай, получившего титул старшего эмира Золотой Орды. Мамай стремился завладеть ханским престолом. Он вел умелую политику и использовал разногласия среди чингизидов (потомков Чингиз-хана).

Попытка Мамай нейтрализовать растущее Московское государство закончилась большим поражением татар на Куликовом поле в 1380 г. Мамай бежал в Приазовье для сбора новой армии. Однако здесь его настиг хан Тохтамыш. Битва между двумя татарскими войсками произошла на реке Калке в центре владений Мамай.

В жестоком сражении победил Тохтамыш. Мамай бежал в Крым и был там убит генуэзцами.

В 1881 г. недалеко от поселка Гусельщикове у станции Ново-Николаевской (современный Новоазовск) была найдена могила татарского воина. На мраморной плите сохранилась арабская надпись «Смерть незабвенного покойного Али-Бек-Тимур-Булака сына Али-Той-Тимура (последовала) в 781 году гирджи (1380 г.).» Возможно, смерть этого воина произошла на реке Калке.

Вернувшись в Сарай-Берке, Тохтамыш попытался аналогичным образом установить свою власть в Средней Азии. Его действия спровоцировали ожесточенную войну со среднеазиатским эмиром Тамерланом. Началась затяжная война двух монгольских правителей. Второй поход Тамерлана на Тохтамыша в 1395 г. коснулся западных улусов Золотой Орды. Преследуя Тохтамыша, среднеазиатский эмир перешел на правый берег Волги, полностью разрушил Сарай-Берке, разорил Северный Кавказ, Подонье, Приазовье, Подонцовье, Крым и дошел до Днепра. Движение его войска сопровождалось колоссальными разрушениями и массовыми убийствами людей. От такого сокрушительного удара Золотая Орда уже не оправилась и вскоре начала разваливаться. Бывшие цветущие центры лежали в руинах. Донецкие земли на какое-то время почти обезлюдели. Население части Подонцовья не спасла формальная опека этой территории со стороны Литовского княжества.

После разрушительных походов Тамерлана в Донецком крае исчезли крупные очаги оседлого населения. Сохранились небольшие группы кочевников, занимавшихся скотоводством и примитивным земледелием, в середине XV в. итальянский картограф Фра Мауро писал, что когда-то Кумания (страна половцев) была обширной страной, но ныне «... кумане (половцы) так истощены, что на них мало кто обращает внимание».

Составной частью этих мероприятий стало строительство по распоряжению Бориса Годунова самого южного из городов России — Царево-Борисова в 1599 г. при впадении в Северский Донец реки Оскол (ныне Красный Оскол Харьковской области). Фактически с этого времени царь-борисовские воеводы координировали действия сторожевой и станичной службы на крымском направлении. Поэтому не удивительно, что в начале XVII в., во время иностранной интервенции и восстания И. Болотникова, татары дважды приступали к городу, пока не разрушили его. В негодность пришла и вся система сторожевой и станичной службы, что способствовало усилению в Подонцовье казачества. В 20-40-х гг. в **пределах** среднего и нижнего Донца упоминается отряд полтавских казаков во главе с Васькой Копонем, после него В. Рябухи, которого сменил С. Забужский (в битве под Пилявцами перешел на сторону поляков). Отряд Г. Торского, который в письмах к валуйскому воеводе именовал себя полковником, в 1647 году насчитывал до 2 тыс. человек. Среди них упоминается и будущий полковник Б. Хмельницкого И. Богун. Казаки не только защищали Левобережную Украину и Россию от набегов татар, но и не брезговали грабить русских и крымских дипломатов, а также купцов.

Самой яркой страницей совместной борьбы запорожских и донских казаков против турецко-татарской агрессии было взятие в 1637 г. Азовской крепости. Отбивая атаки во много раз превосходившего противника, казаки удерживали крепость до 1642 г. И только по приказу царского правительства, не желавшего обострять взаимоотношений с Портой, казаки покинули Азов. Таким образом, почти вся территория современной Донецкой области к середине XVII в. оказалась под влиянием украинского казачества.

### **ЗАСЕЛЕНИЕ КРАЯ**

Наступление феодального гнета на Украине и в России усилило передвижение населения на окраины. Действия казацких отрядов, сторожевой и станичной службы в Подонцовье способствовали оседанию беглецов в этом районе и появлению новых поселений. На территории Донецкой области в 20-е гг. XVI в. упоминается поселение монахов-отшельников в меловых горах на правом берегу Донца, в районе современного Святогорского монастыря под названием «Святые горы». О времени основания пешерного монастыря существует несколько версий, но наиболее правдоподобной выглядит та, которая связывает основание монастыря с переходом населения Левобережной Украины на рубеже XV-XVI вв., в связи с реорганизацией феодального хозяйства и прикреплением крестьян, на окраины Великого княжества Литовского. Отразилась на этом процессе и война 1500-1503 гг. между Литвой и Великим княжеством Московским.

В конце XVI в. упоминаются казацкие юрты в районах Донца и устья Оскола. Их поселенцы на левой стороне Донца занимались земледелием, а на правой — содержали скот и пчельники.

На заселение края в XVI — первой половине XVII вв. большое влияние оказало запорожское казачество. Его походы на Крым, нападения на города Черноморского побережья и даже на столицу Османской империи — Стамбул — побудили Турцию перекрыть устье Днепра и заблокировать выход запорожских чаек в Черное море. В связи с этим для совместных походов с донскими казаками запорожцы пользовались реками Самарой и ее притокой Волчьей, левой притокой последней — Осиковой — для выхода через Береснеговую или Широкую в Кальмиус (южнее современного Донецка), по последнему в Азовское море. На этом пути в конце XVI — начале XVII вв. появляется ряд запорожских пикетов и зимовников, переросших

в первой половине XV в. Золотая Орда распалась на несколько независимых государств. Выделилось Сибирское ханство, затем Казанское ханство. Крымское ханство и другие. В 1433 г. в степях между Днепром и Доном образовалась Большая Орда. Она граничила с Ногайской Ордой, которая занимала Нижнее Поднепровье и на востоке доходила до реки Молочной, позже до реки Берды. В середине XV в. между Большой Ордой и Крымским ханством началось острое соперничество, которое привело к поражению Большой Орды. Ее центр из Приазовья переместился на Волгу.

**КРЫМСКОЕ ХАНСТВО** При Хаджи-Гирее (1428, 1434-1466) Крымское ханство добилось независимости от Золотой Орды (1423 г.) и превратилось в сильное агрессивное феодальное государство. Хаджи-Гирей подчинил себе Ногайскую Орду и вел активную колонизаторскую политику.

В первой половине XV в. большая часть Донецкого края фактически полностью контролировалась крымскими татарами. Здесь проходили либо выпасающий скот кочевые орды татар и ногайцев, либо конные воинские отряды. Большие группы перемещались в основном по пути, идущему от устья реки Берды к верховьям рек Кальчика и Калки, потом к верховьям Кальмиуса (через современный город Донецк), Крынки и Ольховатой и далее к Северскому Донцу. По этому традиционному для кочевников пути Мамай бежал в свою ставку после поражения на Куликовом поле.

Выше Северского Донца кочевые татары не поднимались. Там начинался уже иной мир.

### **Вопросы и задания:**

1. Когда Золотая Орда достигла своего наивысшего расцвета?
2. Расскажите о судьбе половцев в составе Золотой Орды.
3. Проследите по карте маршрут путешествия Плано Карпини и Вильгельма де Рубрука по донецкой земле.
4. Назовите основные экономические центры в Подонцовье и в Приазовье в XIП-XIУ вв.
5. Что такое улусная система? В какие улусы Золотой Орды входили донецкие земли в XIП-XIУ вв.?
6. Составьте хронологическую таблицу событий в Степи в XIП-XIV вв.
7. Расскажите об усилении Крымского ханства в XV в.
8. Кто населял приазовские степи в XV в.?

### **Документы:**

1. Вильгельм де Рубрук. «Путешествие в восточные страны»

*«...Наконец мы добрались до края этой области (Крым), которая замыкается перекопом от одного моря до другого... Переменив... лошадей и быков, мы снова пустились в путь, который совершили в десять дней до другой остановки... И все время... мы ехали на восток, имея с юга море, а к северу большую степь... В ней прежде пасли свой стада Команы (половцы), именуемые Капчать... Эта страна вся опустошена Татарами и поныне ежедневно опустошается ими. ...Итак мы направлялись к востоку, не видя ничего, кроме неба и земли, а иногда с правой руки и моря, именуемое морем Танаидским (Азовским), а также усыпальницы Команов, которые видны были в двух лье... Пока мы были в пустыне, нам было хорошо, так как я не могу выразить словами той тяжести, которую я терпел, когда мы прибыли к становищам Команов... Именно наш проводник желал, чтобы я входил ко всякому начальству с подарком, а для этого не хватало средств... Итак мы с великим трудом странствовали от становища к становищу...»*



Схема дорог в XVI в.

торая должна была наблюдать за передвижениями татар и сообщать воеводам ближайших городов о переходе татарами водного рубежа, их количестве и направлениях продвижения. Поскольку самыми выдвинутыми в степь были отвоеванные у Литвы в 1503 г. города Путивль и Рыльск, то сторожевая и станичная служба в преобладающем большинстве формировалась из казацких отрядов этих городов. В свою очередь, это способствовало продвижению населения в Подонцовье и формированию донецкого казачества.

Важное значение на формирование местного казаче-

ства имели совместные походы украинских казаков и московских войск к низовьям Днепра в середине XVI в., а также к Азову в 1559 г. казаков Д. Вишневецкого. В 1569 г. запорожцы вместе с донскими казаками выступили против турецко-татарской эскадры, которая Доном добиралась под Царицын и Астрахань. Возвращаясь из этого похода, казаки основали на Дону укрепленный городок Черкасск (ныне станица Старочеркасская). Так как украинских казаков называли черкасами, то и за построенным ими поселением закрепилось это название.

В мае 1571 г. крымский хан Девлет-Гирей вторгся с многочисленной ордой в пределы Московского государства и сжег Москву. Опричное войско оказалось бессильным остановить дерзкий набег татар. Это событие не только предопределило дальнейшую судьбу опричнины, но и политику царя в деле укрепления южных границ. Под руководством князя М. и. Воротынского была разработана целая система мер по защите южных границ — строительство городов и засек на пути продвижения татар и размещение вдоль южных рубежей подвижных отрядов, сторож и станиц, которые должны были наблюдать за передвижениями татар в «Поле» и сообщать воеводам пограничных городов о вторжениях в пределы Русского государства. Согласно росписи Воротынского, на левой стороне Донца располагались семь сторож, в том числе Святогорская и Бахмутовская в пределах современной Донецкой области, а станицы обязаны были доходить до верховьев Орели, Самары, Торца и Бахмута. Если сторожи должны были следить за переправами на Северском Донце, то станицы — за степью и выведывать о намерениях кочующих на правой («крымской») стороне Донца татар. Обо всем выведенном надлежало сообщать воеводам ближайших городов. Такими мерами царское правительство рассчитывало предупредить возможность татарских вторжений в пределы Русского государства.

со временем в крупные поселения, в первую очередь, к их числу следует отнести запорожское укрепленное поселение на берегу Азовского моря, при устье Кальмиуса, «Домаха», упоминающееся в начале XVII в. Его название, по мнению большинства исследователей, произошло от венецианско-генуэзского поселения XIV—XV вв. — Адомаха. На правом берегу Волчьей, при впадении в нее реки Сухие Ялы, в районе нынешнего села Алексеевки, уже в начале XVII в. упоминается запорожский пикет, прикрывавший «секретный путь» из Запорожья на Дон, а в пределах нынешней Алексеевки в камышах и тальнике находилась запорожская водная станция, где запорожцы прятали свои чайки, которые они использовали для совместных походов с донскими казаками. Запорожские пикеты упоминаются и в районе современных городов Дружковки и Селидово, в связи с чем в 1977 г. в последнем сооружен памятник запорожцу, который, прикрыв рукой глаза, всматривается в степь, чтобы не просмотреть орду, продвигающуюся по Муравской дороге.

В связи с массовыми переселениями на Слободскую Украину в 30-х гг. участников казацко-крестьянских восстаний против польской шляхты на Правобережье и образованием Чугуевского казачьего полка усиливается заселение северо-восточной части современной Донетчины. В 1644 г. царское правительство поручило чугуевским казакам построить острогу Торского «перелаза» (переправы) и охранять не только посольскую дорогу, которая вела из Москвы в Крым, но и Торские соляные промыслы. Поскольку небольшой Торский острог и его малочисленный гарнизон в 20 казаков не могли служить серьезной преградой на пути продвижения татар, царское правительство летом 1646 г. поручило казачьему атаману Протасьеву, сопровождавшему посольство в Крым, обследовать местность и подобрать место для постройки большого города, поселения в нем «черкас» (украинских переселенцев).

Протасьев определил, что наиболее удобно построить город при Маяцком городище, так как рядом имелся лес, а в Донце хорошая вода. Весной 1648 г. царь распорядился, чтобы воеводы южных городов выделили людей для строительства города и обеспечили их необходимым инвентарем. Однако Еюлна восстаний в городах России не позволила осуществить это распоряжение. В связи с началом Освободительной войны украинского народа против польской шляхты был запрещен переход из Украины в пределы России, то есть неким было бы заселить новопостроенный город. Таким образом, попытка царского правительства построить город на Торе потерпела неудачу. Чугуевские казаки в ноябре 1646 г. преждевременно оставили острог на Торе и, очевидно, он был разрушен татарами, так как больше о нем не упоминается. Зато в этот период наблюдается продвижение по левой стороне Северского Донца на запад донских казаков, и в середине XVII в. их улусы упоминаются при устье Бахмута и Жеребца. Посещают они богослужения в Святогорском монастыре.

Таким образом, в XVI — первой половине XVII вв. территория современной Донетчины заселялась стихийно, в основном выходцами из разных районов Украины. Поэтому неудивительно, что основная ее часть находилась под влиянием Войска Запорожского. Лишь незначительная территория Приазовья была занята ногайцами и крымскими татарами. В 1577 г. крымские татары на запад от устья Кальмиуса построили город Белый Сарай (откуда, очевидно, и пошло название Белосарайской косы). Однако уже в 1584 г. он был разрушен.

### **ОСНОВНЫЕ ВИДЫ ЗАНЯТИЙ НАСЕЛЕНИЯ**

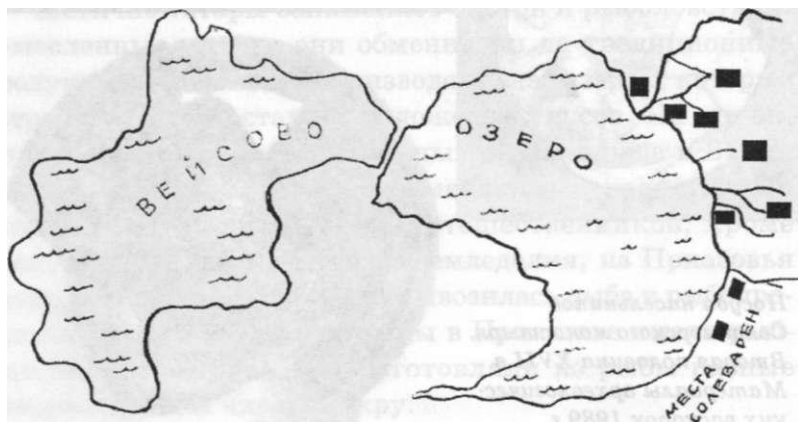
Татары отдавали предпочтение скотоводству. Как свидетельствуют венецианские путешественники, в XV в. они разводили коров, овец, лоша-

из казенных денег ежегодно монастырю хлебное и денежное «жалование».

Запорожцы отдавали предпочтение рыболовству. На побережье Азовского моря они содержали рыбные промыслы, а для обработки добытой рыбы пользовались самосадочной солью из Бердянских соляных озер. Кроме удовлетворения собственных потребностей, добытую на Бердянской косе соль они доставляли и в другие районы Украины.

Отходники, которые приходили в Приазовье из Левобережной Украины и южных уездов России, чаще всего охотились на пушного зверя, вываривали соль из рапы Торских соляных озер. С конца XVI в. на Тор за солью ежегодно приезжали сотни солеваров. Чтобы предотвратить внезапные нападения на промыслы татар, они располагались около озер «табором», ограждая промыслы чумацкими межами. Обычно за солью приезжали летом, в свободное от сельскохозяйственных работ время. Наварив необходимое количество соли в течение 2-3 недель, отправлялись обратно.

Побывавший в 1625 г. на Торе валуйчанин Поминка



*Места расположения солеваров в XVII в.*

Котельников сообщал в Москву, что на Торские озера ежегодно за солью приезжают летом «охочие люди» из Белгорода, Оскола, Ельца, Курска, Ливен, Валук и Воронежа. Чтобы защититься от набегов татар, они строят укрепления. Поэтому Поминко предлагал правительству устроить около озер острог и направить для его охраны «ратных людей», а под его прикрытием завести варницы, от которых казна получит немалую прибыль, так как «изо всей Украины и Севера начнут приезжать за солью «торговые люди». Если даже они станут самостоятельно варить соль, то за использование казенного оборудования и охрану будут платить 10-ю бочку соли, что также даст казне немалую прибыль. Наличие стационарных варниц создавало бы более приемлемые условия для солеваров, так как отпала бы необходимость каждый раз вести с собой казаны, не говоря о дровах, которые обычно заготавливались в ближайших лесах. Таким образом, кроме населения Украины, Торские промыслы обеспечивали солью юго-западные уезды России.

Казаки, жившие по зимовникам и юртам, как и татары, в преобладающем большинстве занимались на первых этапах скотоводством. Это объясняется не только природными условиями, позволявшими содержать скот в степи на протяжении всего года (сено для скота заготавливалось лишь на наиболее холодное время — два зимних месяца), но и возможностью реализации животноводческой продукции и обеспечения ею основных потребностей самих производителей — мясом, молочной продукцией, кожей и шерстью, а также средствами передвижения. Развитие животноводства определялось и возможностью приобретения скота, а также постоянной угрозой татарских набегов, во время которых легко можно было уничтожить созревший урожай, в то время как отогнать скот намного сложнее. Кроме татар, посевам угрожали и дикие животные, особенно дикие лошади — тарпаны, которые целы-

дей и двугорбых верблюдов. Выращенный в Приазовье крупный рогатый скот сбывали в Валахии, Трансильвании, Польше, в Германии и Италии; двугорбых верблюдов, лошадей — в Персии. Получило распространение среди них и полукочевое земледелие. Около февральского новолуния по всей орде распространялся клич, чтобы каждый желающий заниматься земледелием приготовил все необходимое для посева. Сообщалось место будущего посева. Подготовив все для посева, татары направлялись в отведенные места со скотом и всей семьей. Здесь они жили до окончания посева. После посева, который обычно проводился во время мартовского новолуния, хан объезжал орду, наблюдая за состоянием полей, пока не созрел урожай.



Из записок иностранцев явствует, что пшеницы они получали в низменных местах до сам — 50 (50 зерен из одного посеянного), а проса — сам — 100. Этим хлебом они не только обеспечивали собственные потребности, но и часть его продавали. Француз Жан де-Люк в начале ХУП в. писал, что хлеб у татар был очень дешевый по сравнению с Западной Европой.

Частично татары занимались охотой и рыболовством. Ремесленные товары они обменивали на традиционные продукты собственного производства на базарах, которые устраивались в местах расположения улусов. На эти базары приезжали купцы из разных стран Запада и Востока, доставляя различные ремесленные изделия. По свидетельству иностранных путешественников, кроме продукции животноводства и земледелия, из Приазовья в западноевропейские страны вывозилась рыба и рыбопродукты. Венецианцы и генуэзцы в Приазовье имели рыбные заводы, на которых изготавливали из рыбы разные продукты, в том числе и икру.

Украинское и русское население, проникая в Приазовье, на первых порах отдавало предпочтение разным

видам промыслов. В степях и дубравах охотились на пушных зверей, в реках, речках и Азовском море вылавливали разные виды рыбы. В морских лиманах, солончаках добывали самосадочную соль. С конца XVI в. стали вываривать соль из рапы Торских соляных озер. Получило распространение и бортничество.

Бортничество и рыболовство было основным занятием монахов Святогорского монастыря, который считал себя собственником лесных и рыбных угодий от реки Оскола до Бахмута и Жеребца. Часть прибыли в середине XVII в. монастырь получал от содержания парома через Северский Донец. Обыкновенно им пользовались чумаки, направлявшиеся за солью на Тор. С 1620 г. царское правительство стало выделять для монастыря деньги и провиант за то, что он оказывал определенные услуги русской пограничной службе. В 1624 г. царь распорядился выделять



*Посуда насельников  
Святогорского монастыря.  
Вторая половина ХУП в.  
Материалы археологических  
раскопок 1989 г.*



месте, и что в такой-то день... все отправятся в путь. После этого те, кто намерен сеять сам или поручить другим, готовятся и уговариваются между собой, нагружают телеги семенами, приводят нужных им животных и вместе с женами и детьми ... направляются к назначенному месту, расположенному обычно на расстоянии двух дней пути от того места, где в момент клича о севе стояла орда. Там они пашут, сеют и живут до тех пор, пока не выполнят всего, что хотели сделать. Затем они возвращаются в орду. Хан... объезжает эти посева - сегодня здесь, завтра там, не удаляясь (от своих людей) больше чем на четыре дня пути. Так продолжается, пока хлеба не созревают. Когда же они созревают, то он не передвигается туда со всей ордой, но уходит туда лишь те, кто сеял, и те, кто хочет закупить пшеницу... Земли там плодородные и приносят урожай пшеницы сам — 50..., а проса — сам — 100. Иногда получают урожай настолько обильный, что оставляют его в степи...»

3. Рассказ валуйчанина Поминка Котельникова о добыче соли на Торских озерах (1625 г.)

«... А соляные озера от Царева городища (разрушенного Царево-Борисова — В. П.) верст с 30. И ныне в тех озерах из Белгорода, и с Валук, и с Оскола, и с Ельца, и с Курска, и с Ливен, и с Воронежа охочие люди ежелет (ежегодно — В. П.) варят соль, а от татар делают крепость. И он, Поминко, прошлого 133-го (1625 — В. П.) году у озер был и соль про себя варил, а татары приходили на них дважды...»

А только у тех озер вели государь устроить... варницы и сделать острожек, и ратным людям ... для береженья в том остроге быть, и государевой казне будет прибыль немалая. К варницам начнут приезжать для соляной покупки со всей Украины и с Северы торговые люди...»

4. Из рассказа в Посольском приказе запорожского полковника А. Шафрана о пребывании на Дону запорожских казаков и о их совместных действиях с донскими казаками против турок (1626 г.)

«... И черкасы, Алексей с товарищи, сказывали, как они с

Дону поехали и перевезлись через речку Аксай, которая пришла с поля и пала в Тузлу, а Тузла (Тузлов — В. П.) — в Дон, под казачьи городки... пошли вверх по Тузлу, а шли Тузлом 3 дни. И, покиня Тузлов вправо, пошли степью влево и пришли на Кальмиус. И как пришли на Кальмиус и тут поле погорело, шляхов не знать. И они шли тем горелым полем день и ночь и нашли шлях и почаяли того, что тот шлях из Волчьих Вод, которым возят липы (чайки — В. П.) казаки в Кальмиус... И они тем шляхом чаяли пойти к Волчьим Водам, а от Волчьих Вод — к Днепру уж близко. И шли тем шляхом 3 дни и 3 ночи, и узнали сами, что не тою дорогою идут... К вечеру наехали речку немалую, а того не знают, какая то речка, только на ней побиты езы, где рыбу вялят. Да тут же нашли суденко мленько, расколото и водою потоплено. Заделав его хворостом и травой, перевезлись на другую сторону той речки...» (Поскольку они вышли к г. Валуйке, можно предположить, что на лодке они переправились через Северский Донец).

ми табунами бродили в степях. Имелись у казаков и пасеки, сады и огороды.

В целом, если татарское население в XVI — первой половине XVII вв. больше всего использовало территорию Донецкого края для отгона и откормки скота, особенно в засушливые годы, то украинское и русское население — для отходничества (охоты, рыболовства, бортничества, соледобычи и других промыслов). Постоянное население было еще незначительным и сосредотачивалось в преобладающем большинстве в пределах Северского Донца, Оскола и Жеребца. Лишь пикеты и немногочисленные зимовники запорожцев были разбросаны в разных местах современной Донецкой области, от Дона на востоке — до Волчьей и Самары на западе, от Азовского побережья на юге — до Северского Донца на севере. Больше всего их находилось на пути из Запорожья на Дон, вдоль Волчьей.

### **Вопросы и задания:**

1. Показать на карте дороги, проходившие через наш край из Крыма в пределы Левобережной и Слободской Украины, а также России.
2. Какова роль нашего края в борьбе против агрессии Османской империи и Крымского ханства в XVI — первой половине XVII вв.?
3. Кем заселялся и осваивался наш край в XVI — первой половине XVII вв.?
4. Прочитайте приведенные ниже отрывки из документов и дайте характеристику сторожевой и станичной службы в конце XVI в., занятий татар и добычи соли на Торе.

### **Документы:**

1. Роспись донецких сторож по расспросу князя М. И. Воротынского (1571 г.)

*«... 5-я сторожа Святогорская от Изюмской сторожи пол-*

*днища; а сторожем на ней стояти из тех же городов шти (шесть — В. П.) человекам, из города (Путивля и Рылъска — В. П.) по три человека. А беречи им направо вверх по Доницу до усть Оскола верст с 10, а налево вниз по Доницу... до усть Тору верст с 30, а стояти им, укрываясь в луке против Святых гор и по иным местам... 6-я сторожа Бахмутовская, на усть Черного Жеребца, от Святогорской сторожи полднища, а сторожем на ней стояти из тех же городов шти человекам, из города по три человека, а беречь им направо вверх по Доницу до усть Тору верст 20, а налево вниз по Доницу через Красную речку да через Боровой шлях под Ольховой колодызь верст с 15, а от Ольхового колодызя до усть Айдара два днища...»*

2. Иосафат Барбаро (венецианский дипломат и путешественник XV в.) о занятиях татар

*«... Среди этого народа есть торговцы лошадыми: они выводят лошадей из орды и гонять их в различные места. В одном караване, пришедшем в Персию... их было четыре тысячи голов. Не удивляйтесь этому: действительно, если вы пожелали бы за один день купить в орде сразу тысячу или даже две тысячи лошадей, вы нашли бы их там, потому что лошади ходят табунами... Второй вид животных, которых имеет этот народ, — прекрасные крупные быки, притом в таком количестве, что их вполне хватает даже на итальянские боины. Их гонят в Польшу, а некоторую часть направляют через Валахию и Трансильванию, кроме того, — в Германию, а оттуда уже ведут в Италию... Третий вид животных, которых держит этот народ, — высокие мохнатые двугорбые верблюды. Их гонят в Персию и продают там по 25 дукатов\* за каждого... Четвертый вид животных... — огромнейшие бараны на высоких ногах, с длинной шерстью и с такими хвостами, что некоторые весят по 12 фунтов\*\* каждый... Около февральского новолуния устраивается клич по всей орде, чтобы каждый, желающий сеять, приготовил себе все необходимое, потому что в мартовское новолуние будет происходить сев в таком-то*

\* Цукат — венецианская монета в 3,4 гр. Вначале серебра, а затем золота.

Фунт — 409,5 г

## ТЕМА 9. ПОДОНЦОВЬЕ И ПРИАЗОВЬЕ ВО ВТОРОЙ ПОЛОВИНЕ XVII— НАЧАЛЕ XVIII ВВ.

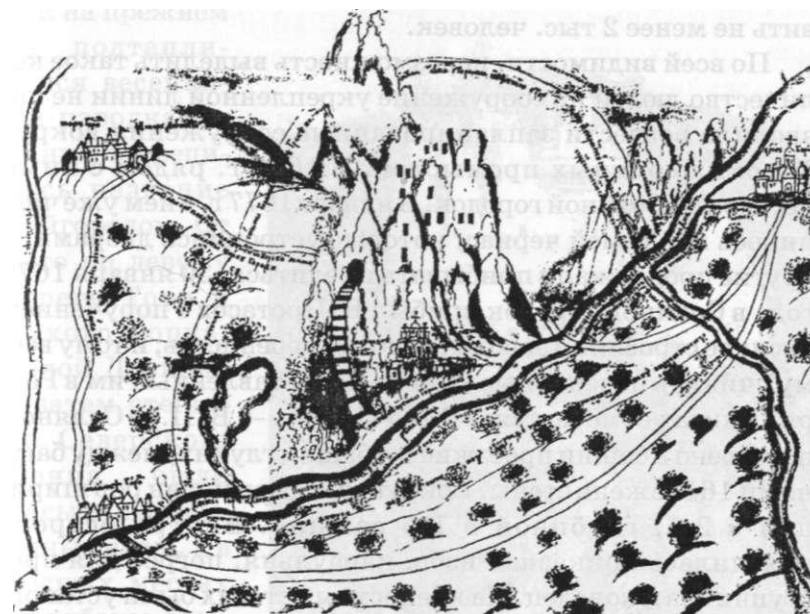
### НАСЕЛЕНИЕ КРАЯ

Неудачи украинского народа в Освободительной войне, объединение Левобережной Украины с Россией усилили передвижение населения из Правобережной Украины на Левобережную и ускорили заселение Слобожанщины и Запорожья, которое по условиям Андрусовского перемирия (1667 г.) было признано за Россией. В 1660 г. на Тор была направлена большая партия украинских переселенцев (более 760 выходцев из Правобережья) и русских ратных людей во главе с белгородцем С. Кошелевым для строительства «жилого города» вблизи соляных промыслов.

Прибыв на Тор, Кошелев стал подбирать удобное место для будущего города. Пока он согласовывал этот вопрос с белгородским воеводой, «черкасы разбежались» и не с кем было строить город. Воевода приказал С. Кошелеву с ратными людьми возвратиться в Белгород, а провиант и пищали, которые предназначались для защиты города, доставить до Цареборисова, восстановленного в 1656 г.

16 апреля 1663 г. белгородский воевода Г. Ромодановский получил новое царское распоряжение: «На Тору поставить стоялый острог со всеми крепостями. В том остроге устроить на вечное житье людей из украинских городов». В июне он отправил на Тор 600 «ратных людей» для строительства города, а для поселения в нем — по 50 валуйчан и

чугуевцев и 12 семей из Харькова. Возглавлявший эту экспедицию Я. Филимонов сообщил Г. Ромодановскому, что прибыв на Тор, они стали у озер обозом, то есть устроили из возов лагерь, и обнесли его рвом. Филимонов, как Протасьев и Кошелев, считал, что наиболее удобным местом для города является район Маяцкого озера, где летом 1663 г. было возведено небольшое укрепленное поселение. Длина его стен составляла 205 сажень\* при 2 проезжих и 4 глухих башнях. Под прикрытием Маяцкого острога на Торе в 1664 г. были заведены казенные соляные варницы и началось производство казенной соли. Однако острог находился от промыслов на расстоянии почти 5 верст и не мог поэтому служить надежной защитой для солеваров. Татары продолжали совершать на Тор набеги и забирать в плен

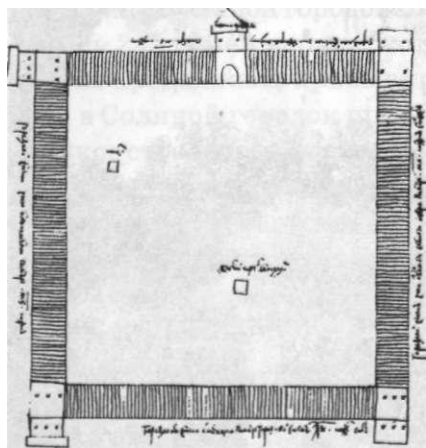


План владений Святогорского монастыря 1679 г.

\* Сажень — 213 см

ского полка и части служилых людей на строительство линии не позволила ее окончить, но и в неоконченном виде она прикрыла Торские соляные промыслы и поселения, возникшие в Подонцовье, от внезапных набегов татар.

Частые набеги татар на Торские соляные промыслы, низкое качество соляной рапы в озерах побуждали местных солеваров, прежде всего жителей Соляного городка, к поискам новых источников. В 1683 г. казаки Сухаревского юрта, который впервые упоминается в 1666 г. при устье Бахмута, открыли соляные источники в среднем течении той же реки. Эксплуатировали их первоначально «наездом», то есть приезжали летом с казанами и дровами, вываривали нужное количество соли и возвращались домой. Торяне и маячане, которые выпасали на Бахмуте скот, косили траву, держали летом пасеки, убедившись, что бахмутские соляные источники во много раз по концентрации соли превосходят торские, после разорения в 1697 г. татарами варниц на Торе, переселились на Бахмут и завели тут новое поселение, а для его защиты в 1702 г. построили небольшой острог. Таким образом было положено начало еще



*План шорского острога 1696 г.*

одному укрепленному городу — Бахмуту.

Наряду с Подонцовьем заселялись и другие районы края. По речке Волчьей и ее притокам упоминаются запорожские зимовники. К концу ХУП в. относятся первые упоминания о зимовниках запорожцев в верховьях Кальмиуса (ныне город Донецк), Кривого Торца, Крынки и по другим речкам. Од-

нако уничтожение Старой (Чертомлыцкой) Сечи в 1709 г., переход запорожцев в пределы Крымского ханства и перенесение русско-турецких границ, установленных в 1700 г., с побережья Азовского моря на реке Темерник (правый приток До<sup>а</sup>), Тузлов, верховья Миуса, Крынки, Лугани, Бахмута, Кривого и Сухого Торца в междуречье Самары и Орели повлекли отток населения из Подонцовья и Приазовья. В связи с этим в начале XVIII в. интенсивное заселение края приостановилось, даже наблюдалось уменьшение количества жителей городов и сел.

#### **ХОЗЯЙСТВЕННАЯ ДЕЯ- ТЕЛЬНОСТЬ НАСЕЛЕНИЯ**

с заселением Подонцовья и Приазовья усиливается роль сельского хозяйства — основного вида занятий не только казаков-зимовчан, но и городского населения. Во время возведения городов для горожан отводилась пашенная земля и сенокосы. Однако жалобы жителей Соляного свидетельствуют, что местное население отдавало предпочтение скотоводству. Это объясняется не только меньшей трудоемкостью скотоводства по сравнению с земледелием, но и быстрой его отдачей, а также использованием его продукции в качестве сырья сельскими и городскими ремесленниками.

Отрицательно влияли на занятие земледелием и набеги татар. В частности, жители новопостроенных городков жаловались правительству, что из-за непрекращающихся набегов татар они не могут производить полевые работы и просили обеспечить их хлебом. Не получило еще широкого распространения земледелие и среди казачества. Принимая во внимание тот факт, что в 1690 г. атаман донских казаков издал указ, запрещавший заниматься казакам земледелием, можно предполагать, что оно угрожало военной организации казачества. Освоивший землю в дикой степи казак не хотел с ней расста-

ваться и его трудно было мобилизовать в далекие походы, которые угрожали его хозяйству. Поэтому казаки предпочитали требовать за свою службу по охране границ хлеб у правительства. Земледелием занимались лишь те, кто не брал участия в походах по старости или увечьям, а также казацкая старшина, использовавшая в своих хозяйствах труд наемных работников — «парубков».

Как и прежде, важное место среди занятий принадлежало промыслам. Больше всего источники упоминают о вылове рыбы в местных реках и морях. Запорожцы по жребию распределяли между куренями рыбные угодья как на реках, так и в морях, прежде всего в Азовском, Днепровско-Бужском лимане, а также при Гарде (ныне город Первомайск) на реке Буг. Туда направлялись вместе с казаками полковник, есаул и писарь. Целое лето, если казаки не отправлялись в поход, они заготавливали рыбу, которая была наиболее распространенным продуктом питания и охотно обменивалась приезжими чумаками на другие товары, прежде всего на ремесленные изделия, спиртные напитки, доставляемые на Сечь из других районов.

Рыбный промысел требовал достаточного количества соли. Это способствовало расширению соледобычи не только в речных лиманах и солончаках Причерноморья, но и на Торе и в других близких к нему местах.

После возведения Маяцкого городка в марте 1664 г. из царской канцелярии белгородскому воеводе Г. Ромадановскому поступило распоряжение завести на Торе казенные варницы. Для их оборудования доставить из Ельца 100 котлов и другой инвентарь. Для реализации распоряжения в мае того же года воевода направил на Тор 230 человек работников и 88 стрельцов в качестве охраны промыслов. В течение летнего сезона они построили три варницы, в которых размещалось 40 котлов (из 100 котлов доставили лишь 40), на них выварили 5558 пудов

соли. Из них 5158 пудов крестьяне Чугуевской волости доставили зимой в Белгород.

Составленная летом 1665 г. опись Торских соляных промыслов позволяет представить состояние казенных варниц. Каждая из них представляла собой сарай 46 сажень в длину, а 3 — в ширину, покрытый лубьем. Под сплошной стеной размещались печи, в которые были вмонтированы котлы. Во время составления описи соль вываривалась лишь в 20 котлах, так как остальные уже испортились. Около печей имелись корыта, садовницы и другой инвентарь для хранения и просушивания соли. За сезон 1665 г. в казенных варницах добыли 9331 пуд соли, из которых 7211 отправили в Белгород.

Кроме казенных варниц, на Торе работали и частные, принадлежавшие жителям Цареборисова, Чугуева, Салтова, Нового Оскола, Усерда, Рыбинска, Сум, Харькова, Землянска, Змиева, Лебедина, Ахтырки, Колонтаева, Котельвы, Брянска, Богацка, Боровска, Олешни, Плотвы, Кузьминска, Зеньковска, Грунска, в которых насчитывалось 418 котлов. Во время составления описи соль вываривалась лишь в 323, а остальные стояли пустыми, так как их «хозяева и работные люди разъехались». Составитель описи сообщал, что летом на Тор для выварки соли приезжают до 10 тыс. человек из Левобережной Украины и порубежных русских городов. Варят они соль 2-3 недели, кому сколько надобно, и уезжают обратно. Составлявший опись заводов С. Титов подчеркивал, что не только казенное, но и частное солеварение велось с перебоями из-за нехватки рабочих рук и частых набегов татар. Если учесть, что в среднем каждый мог вывезти до 60 пудов соли, то на Торе вываривали за год до 0,5 млн. пудов соли.


Можно предположить, что именно угроза татарских набегов и побуждала торских солеваров вести поиски новых соляных источников на левой стороне Северского Донца. В 1681 г. Иван Клушин и его отец Тимофей, а также Еме-

солепромышленников. Поэтому весной 1666 г. на Тор направили из Белгорода В. Струкова и поручили ему составить план строительства оборонительных сооружений, чтобы защитить не только промыслы, но и пограничные поселения. Обследовав местность, Струков пришел к выводу, что Маяцкий острог построен в неудобном месте и не защищает ни «государевых мест, ни Торских соляных промыслов». Он предложил перенести его к устью Тора, а от него по левому берегу реки, до впадения в нее Сухого Торца, от последнего вверх по Голой Долине и до Северского Донца построить разного вида оборонительные сооружения, которые защитили бы не только промыслы, пограничные поселения, но и направлявшихся на Тор солеваров от внезапных набегов татар и других «воинских людей». Для выполнения на линии всех работ необходимо было направить не менее 2 тыс. человек.

По всей видимости, невозможность выделить такое количество людей на сооружение укрепленной линии не позволила возвести запланированные сооружения вокруг Торских соляных промыслов, в 1676 г. рядом с ними построили Соляной городок, в январе 1677 г. в нем уже числилось 245 семей черкас, которые устроились дворами, а другие продолжали прибывать и селиться. 30 января 1678 года в Соляной городок прибыл Б. Протасов с поручением «всякое строение и заводы, и людей переписать; и тому всему учинить переписные книги». в доставленных им в Разряд книгах отмечается: «В 184 (1676 г. — В.П.) в Соляном построено 2 башни проезжие и 4 башни глухих, между башнями 161 сажень стены. Вокруг города выкопан ров шириной в 2,5, глубиной в 1,5 сажня». Внутри острога находилась приказная изба, караульня, погреб для преступников и колодец. На крепостных стенах были установлены 6 пищалей, доставленных из Царевборисова и Маяков. В связи с частыми нападениями на Соляной городок татар, его жители просили правительство «прибавить наряду»,

т. е. вооружения, в случае невыполнения просьбы они угрожали покинуть городок.

в связи с усилением набегов татар на Слободскую Украину во время войны за Чигирин (1673-1679 гг.) царское правительство распорядилось построить Изюмскую оборонительную линию, в качестве ее продолжения в 1684 г. построили Торскую укрепленную линию. Отчет Харьковского полковника Г.Донца, под руководством которого строилась Торская черта казаками слободских полков и служилыми людьми южных городов, свидетельствует, что летом 1684 г. при устье реки Тор (Казенного Торца), куда В. Струков предлагал перенести Маяцкий городок, был построен новый острог. Первоначально его называли Городком, а после переноса в начале XVIII в. в более удобное место, так как на прежнем он подтапливался весенними паводками, за ним закрепилось название Райгородок. От него по левому берегу Тора и Сухого Торца, Голой Долины, а затем степью до Северского Донца были насыпаны земляные валы, а в лесных местах вырубаны засеки. Неявка казаков Охтыр-



*Николаевская церковь XVII в. на Меловой горе*

стоячим дубовым острогом, в нем двой проездные ворота. По мере тот городок в длину через речку Бахмут 61 сажень, поперек — 17 сажень, а жилья в том городке никакого нет. Подле того городка, вверх по речке Бахмуту, с правой стороны на посаде построена часовня, близ часовни построены Изюмского полку для пошлинного сбора, а Семеновской канцелярии для мостового проезду таможенная изба и ратуша Изюмского полку. Около той таможни и ратуши в разных местах построены для торгового промыслу Изюмского полку казаков и торских и маяцких жителей всяких чинов людей 15 амбаров, 9 кузниц. Близ города на речке Бахмут построена торговая баня и отдана на оброк. В том же городе построились и живут дворами Изюмского полку казаков 54 человека, разных городов всяких чинов русских людей 19 человек. Да на речке Бахмуте устроены у солеварных колодезей Изюмского полку казаков и разных городов всяких чинов людей — 30 сковород...» Фактически Бахмутский острог предназначался для защиты соляных промыслов. Правда, после образования в конце 1708 г. Азовской губернии он становится центром Бахмутского уезда.

Из сказанного выше следует, что все возведенные во второй половине XVII — начале XVIII вв. городки предназначались для защиты прежде всего соляных промыслов, обеспечивавших солью Слободскую Украину и южные уезды России. Их функции и определили основной состав населения — казаки и служилые люди. Если первые формировались в основном из украинцев, то вторые — из русских. Главным занятием тех и других была охрана этих городков и южных границ в целом. Если русские служилые люди выполняли функции прежде всего пушкарей, воротников (ответственных за городские ворота), то казаки несли караульную службу не только на крепостных стенах, но и в разъездах вокруг городов. О сложных условиях этой службы говорят частые побеги не

только казаков, но и служилых людей порубежных городов на Запорожье.

С развитием соляных промыслов в Торе и Бахмуте формировалась небольшая прослойка профессиональных солеваров, обслуживавших как казенные (в качестве «государевого тягла»), так и частные варницы. Летом на промыслы приходили бурлаки, искавшие работу. Условия труда солеваров и бурлаков описал странствующий поэт Климентий Зиновий:

*«Торяники великую працу подымают —  
паче коломиццев, що гуски\* выробляют.  
Сотце бо ведер вкинет на бочку соли воды:  
и дрова в печь ввергая натерпится беды.  
А безпристанно треба и недосыпати:  
и иже не пригорела сковорода пилновати.  
Потом в садовницу соль из сковороды выкидает.  
И треба из солью бочку изтрусити  
и всего, що ведеться там пилно досмотрити.  
Из подлым здоровьем нечего подымати,  
хоч мало знемошнет мусыт варить перестати...»*

До 1685 г. население Подонцовья административно подчинялось Харьковскому слободскому полку, на базе которого в связи с дальнейшим заселением региона было создано два — Харьковский и Изюмский. Построенные на правой стороне Донца городки первоначально являлись сотенными центрами Харьковского полка, а с 1685 г. — Изюмского. Кроме сотников, которым подчинялось украинское население, в города назначались воеводы, руководившие русскими «служилыми людьми». Сотенная администрация находилась и в крупных сельских поселениях — Лимане, Ямполье, упоминающихся в 60-х гг. XVII в.

\* Гуски — формовочная соль.

владельцем зимовника был лишь один человек — престарелый казак, облюбовавший себе местность в степи. Летом к нему приходили «парубки» и за определенную плату помогали вести хозяйство. Встречаются зимовники, в которых жили отец с сыновьями и сами вели хозяйство. Сравнительно редко встречаются зимовники, в которых жила бы полная семья.

С учетом условий и состава семьи, характера хозяйства строились жилые и хозяйственные помещения. В местности, где имелся лес, встречаются деревянные срубные хаты, реже коморы и иные постройки. В большинстве случаев хаты строились из хвороста, иногда и камыша, обмазывались глиной с обеих сторон. Такое строение хорошо удерживало тепло зимой и прохладу летом, так как через маленькие окна оно недостаточно прогревалось солнцем. Покрывалось оно обыкновенно камышом или соломой, в лесных местах дером (дранкой). Нередко зимовчане одиноко жили в полуземлянках или землянках, так как самому построить более устроенное жилище в степи оказывалось довольно сложно. Землянка и шалаш были наиболее распространенными жилищами отходников-рыболовов. В селах Подонцовья чаще можно встретить срубные хаты и другие помещения, обнесенные стоячим забором из дранки. Жилища горожан в преобладающем большинстве строились из дерева, что служило причиной частых пожаров. Полы домов в большинстве были земляными. Кроме стола и скамеек, поставленных под стенами, изредка комода, ничего в доме не было. Дома отапливались печами, построенными из камня. Украинцы устраивали печи с дымоходами, что придавало их жилищу более опрятный вид. Такими, в целом, были жилища, составлявшие главную основу жизни и быта населения.

Одним из условий жизни городского населения было наличие острога-крепости. Крепостные стены служили в пре-

обладающем большинстве надежным убежищем для местного населения во время татарских набегов. Доказательством этому может служить просьба жителей Бахмутской слободы в 1702 г. разрешить построить им острог на Бахмуте, в котором можно было бы спрятаться со своим имуществом и-скотом «от воинских людей». Имеющиеся описания Маяцкого, Соляного и Бахмутского городков свидетельствуют, что строились они по одному и тому же принципу. Их стены возводились из дубового или соснового частокола, на котором устраивались обламы\* для пищалей и защитников города. В стенах устраивались башни, в преобладающем большинстве из 2-3 мостов. Башни строились из того же дерева в виде 4-х или 6-ти угольников. Башни угловые назывались «глухими», а в открытой стене обыкновенно строились проезжие башни. В проезжих башнях устраивались деревянные, кованые железом ворота, запиравшиеся на ночь. На въездной башне обычно устанавливался вестовой колокол, по сигналу которого в случае опасности население собиралось за крепостными стенами. Обыкновенно небольшие татарские отряды не пытались атаковать остроги, так как крепостная артиллерия наносила большой урон наступающим. Зато нередко они сжигали предместья, оставляя горожан без крова.

Внутри острогов имелась воеводская канцелярия, дом для воеводы, караульня или гарнизон для солдат, подвал для хранения боеприпасов и оружия, подвал для «колодников» (отбывающих наказание), колодец, реже церковь. Вокруг города возводился земляной вал и выкапывался ров, который иногда заполнялся водой.

Наиболее яркую картину состояния городков нашего края дает описание построенного летом 1702 г. Бахмута: «На речке Бахмуте построен город по обе стороны речки

\* *Обламы* — площадки для размещения пищалей и защитников города.



льян Сазонов разведали соляные источники на правом берегу реки Жеребец и обратились к белгородскому воеводе за разрешением вываривать там соль. Спустя восемь лет Сазонов разведал соляные источники и на левой стороне Жеребца. В 1691 г. на правой стороне Жеребца (ныне город Кировск) числилось 40 соляных колодцев, а на левой (ныне село Торское) — 30, из рапы которых вываривалась соль. Однако их рапа оказалась низкой концентрации и вскоре они были заброшены.

Более высокой концентрации оказалась рапа соляных источников, разведанных казаками Сухаревского юрта на среднем течении Бахмута. Поскольку сухаревцы пользовались этими источниками «наездом», то есть сезонно, то с 1697 г. сюда стали переселяться торяне и маячане, варницы которых были разрушены во время татарского набега. В 1701 г. они пробурили первую скважину и стали добывать соль. Бахмутская рапа оказалась самой высокой концентрации, что и повлекло столкновения между донскими казаками и старшиной слободских полков за эти источники.

Обе стороны обратились к царю с просьбой закрепить соляные источники за ними. На Бахмут была отправлена комиссия, которая должна была выяснить, кто первым начал осваивать источники. Оказалось, что хотя донские казаки открыли источники, промышленное их освоение начали слобожане. Поэтому Петр I в октябре 1704 г. распорядился соляные промыслы переписать на казну, а местное украинское население подчинить Изюмскому полковнику, русское — торскому приказному человеку. Это решение царя вызвало негодование среди донских казаков. Во главе с атаманом солеваров К. Булавиным они зимой 1705-1706 гг. разорили промыслы. Часть солеваров возвратилась в Тор, другая — перешла на Жеребец. Петр I направил на Бахмут дьяка Горчакова с указанием разобраться в случившемся, но К. Булавин

взял его под арест и не допустил к расследованию дела. Торские солевары платили казне 10-ю бочку соли из добытой на промыслах.

Большое внимание как сельские, так и городские жители уделяли пчеловодству. Как возле зимовников, так и вблизи городов упоминаются пасеки. Собранный мед не только удовлетворял потребности самих хозяев, но и предназначался для рынка. Меньше во второй половине ХУП в. уделялось внимания охоте.

Основными товарами, поступавшими за пределы региона, были рыба и соль. За ними приезжали купцы из разных мест Украины и России. Немало их доставляли в разные места и местные жители. Так, жители Соляного городка с 1 сентября 1684 г. по 31 августа 1685 г. через Маяцкую заставу провезли 486 возов соли и рыбы. При том купец А. Иванов провез 48 возов рыбы. Вовлечение местного населения в торговые операции способствовало формированию купечества.

Таким образом, заселение края способствовало развитию сельского хозяйства и уменьшению роли охоты и других видов мелких промыслов среди занятий населения.

### **УСЛОВИЯ ЖИЗНИ И БЫТ НАСЕЛЕНИЯ**

Недостаточность источников не позволяет полностью восстановить условия жизни и быта всех групп населения региона. Имеются источники, позволяющие утверждать, что самыми тяжелыми можно считать условия жизни казаков-зимовчан. Устраивавшиеся по распоряжению Коша, а иногда и по собственному желанию престарелыми казаками зимовники состояли из одного или нескольких дворов. Располагались они вблизи рек, в балках при водоемах, где имелись трава и вода, чтобы мог выгуливаться скот — коровы, лошади и овцы. Нередко

Слободские казаки кроме военной службы выполняли и ряд других государственных повинностей, среди которых наиболее обременительной была обязанность участвовать в войнах, которые вела Россия во второй половине XVII — начале XVIII в., и посылать людей вместе с тяглом на строительство городов и оборонительных линий. Кроме участия в русско-турецкой войне 1673-1679 гг., крымских и азовских походах, на плечи слободского казачества легли обязанности постройки в 1679-1680 гг. Изюмской, в 1684 г. — Торской укрепленных линий, содержание их в надлежащем состоянии и охрана. Участвовали они и в азовско-днепровских походах Петра I, в строительстве Таганрога. Часть их даже была поселена вокруг города для прикрытия его от нападений татар с суши. Все это отрицательно сказывалось на ведении хозяйства и вызывало негодование. Поэтому неудивительно, что население края приняло активное участие в казацких восстаниях второй половины XVII — начала XVIII вв.

#### **УЧАСТИЕ НАСЕЛЕНИЯ В КАЗАЦКИХ ВОССТАНИЯХ**

Царское правительство не всегда выполняло свои обещания по предоставлению свободы занятий поселенцам Слобожанщины. Назначаемые им воеводы в пограничные города нередко превышали свои полномочия, что вызывало протест не только против них, но и царских властей в целом. И хотя правительство пыталось улаживать конфликты путем замены воевод, все же ему не удалось избежать активного участия местного населения в казацких выступлениях.

В 1668 г. «работные люди» Торских соляных заводов поддержали выступление гетмана Левобережной Украины И. Брюховецкого против политики царского правительства. Они разорили казенные варницы и покинули

**Г**Тор. Оставили Маяцкий городок «сведенцы» из Харькова, Чугуева и Валук. Правительству пришлось силой возвращать их на старые места.

В конце сентября 1670 г. на территории края появился отряд разинцев под предводительством Алексея Хромого, которого донские казаки называли Лешком Черкашениным. Он был направлен братом С. Разина Флором на Слободскую Украину с целью вовлечения местных жителей в антиправительственные выступления. Около 500 чел. отряда в бударах и лодках с провиантом и пушками поднялись вверх по Донцу, а около 200 — на конях берегом сопровождали казацкую флотилию. 1 октября восставшие овладели Маяцким городком, а через два дня — Цареборисовом. Воеводы этих городков были казнены, а на казацком кругу избраны новые из местных казаков. Отряд быстро пополнялся, и, по некоторым данным, после взятия Цареборисова он насчитывал от 3 до 4 тыс. человек. Восставшие продвигались в направлении Харькова, намереваясь привлечь на свою сторону слободских и гетманских казаков, так как сам Алексей Хромой происходил из города Опошни. Примкнувшие к отряду торские солевары выступили активными агитаторами за присоединение слободских казаков к восставшим. Во время выступления в Богодухове перед собравшимися казаками и мещанами четверо солеваров были арестованы, но присутствовавшие на митинге горожане освободили их из-под стражи.

Царское правительство вынуждено было бросить против отряда, кроме слободских и запорожских казаков, и регулярные войска. Под натиском во много раз превосходящих сил восставшие вынуждены были отступить. Конникам во главе с А. Черкашениным удалось прорваться на Дон, а плывшие обратно по Донцу в бударах и лодках разинцы были перехвачены правительственными войсками у Рыпнинского юрта, при впадении в Донец речек Же-

Булавин надеялся привлечь к восстанию широкие массы народа, отправляя с Пристенского городка «письма» в города и села. Судя по волнениям крестьян в Тамбовском, Козловском, Воронежском, Борисоглебском и других соседних с землями Войска Донского уездах эти призывы возымели свое действие. Однако основная ставка делалась на казачество. Обращаясь к ним, Булавин призывал встать на защиту казацких вольностей, на которые покушаются «злые бояры», «немцы». Эти призывы Булавина находили понимание среди широких кругов казачества. Поэтому неудивительно, что 9 апреля 1708 г. восставшие одержали победу над войсками атамана Л. Максимова. После этого булавинцы стали быстро продвигаться к столице Войска Донского, к городу Черкасску. На сторону Булавина перешла и часть казацкой старшины. 1 мая восставшие вступили в Черкасск и на казацком кругу Булавин был избран войсковым атаманом.

Став атаманом, он пытается объединить все казачество против наступавших правительственных войск. Из Черкаска направляет свои отряды на все направления продвижения правительственных войск. Учитывая ближайшую угрозу со стороны Азова и Таганрога, К. Булавин с частью войск направляется под эти города. На Северском Донце действовали отряды С. Драного, С. Беспалого и Н. Голого, против которых выступили правительственные войска во главе с братом убитого булавинцами Ю. Долгорукого Василием. Разгром восставшими основных сил Сумского слободского полка воодушевил их. Но правительство перебросило в район осажденных восставшими Маяка и Тора регулярные войска, и восставшие вынуждены были оставить эти городки, отступив к урочищу Кривая Лука (ныне село с таким названием Краснолиманского района на правой стороне Донца). 2 июля здесь произошло решающее сражение, которое длилось около 5 часов. В нем восставшие потеряли около 1,5 тыс. человек,

погиб и атаман С. Драный. После этого правительственные войска направились под Бахмут, «где было воровское собрание с запорожскими казаками». Правительственные войска «тот Бахмут выжгли и разорили без остатку, и их воров многих побили же и взяли в плен бахмутского атамана Харитошку Абакумова да есаула Мишку Скоробогатова с товарищи...»

Разгром отряда С. Драного под Бахмутом открывал правительственным войскам путь на столицу Войска Донского — Черкасск. Это посеяло разногласия в среде восставших, тем более, что попытка Булавина взять Азов и Таганрог потерпела неудачу. Примкнувшая к восставшим казацкая старшина, чтобы спасти свое положение, 7 июля уничтожила Булавина, распространив версию о самоубийстве. Однако восстание еще продолжалось. В районе Донца действовал отряд Н. Голого, который собрал около 7 тыс. человек. Лишь в начале ноября 1708 г. правительственным войскам удалось разгромить войска Голого на Донце. Каратели жестоко расправились не только с участниками восстания, но и даже с сочувствующими им.

### **КУЛЬТУРНАЯ ЖИЗНЬ**

Важнейшим элементом культуры в эпоху средневековья была религия. Религиозная жизнь края теснейшим образом была связана с Святогорским монастырем. Как свидетельствуют письменные и археологические источники, до 80-х гг. XVII в. он размещался в пещерах. Только с этого времени начинается строительство наземных построек. Имеются все основания предполагать, что этому процессу способствовало заключение Бахчисарайского договора в 1681 г. между Россией и Крымским ханством. В связи с этим уменьшилась угроза татарских набегов, и монастырь стал больше заниматься хозяйством, для чего стали возводиться постройки под прикрытием меловых скал, вдоль Дон-


ребец и Бахмут. 5 ноября произошло решающее сражение, в котором **отряд** атамана Чертомлыка (около 540 чел.) был почти полностью истреблен царскими войсками. Царский генерал Г. Косагов устроил жестокую расправу над восставшими. В Маяцком городке каратели повесили атамана Субачева и его сподвижников, поставленных разницами вместо казненного царского воеводы, а также есаула Воротова и 13 донских казаков. Для устрашения других Косагов приказал вдоль дорог, на захваченных у восставших баркасах и лодках устроить виселицы и распять на них казненных участников восстания. Поскольку каратели стали преследовать жен и детей восставших, то царь, боясь дальнейшего обострения ситуации, распорядился привести их «к вере» и «отпустить в дома».

30 ноября 1677 г. торяне восстали против своего воеводы Р. Маслова, допуская злоупотребления властью. Для успокоения жителей Тора царское правительство направило **Чугуевского** воеводу с войсками, но приказало ему действовать осторожно, «уговаривать» торян, чтобы те успокоились и выдали зачинщиков, а «задора никакого того новопостроенного города с черкасы не чинить». Хотя торяне не выдали инициаторов выступления, правительству пришлось отозвать из воеводства Р. Маслова.

Разорение Бахмутских соляных промыслов булавинцами вместо передачи их в казну, недопуск дьяка Горчакова к расследованию обстоятельств этого дела вызвали негодование царских властей. Направляя осенью 1707 г. на Дон карательный отряд Ю. Долгорукого «для сыска и возврата на прежние места» бежавших на окраины крепостных крестьян, правительство поручило ему разобраться и с Бахмутскими соляными промыслами. Только этим можно объяснить рискованное нападение небольшого отряда К. Булавина на правительственные войска Долгорукого в начале октября 1707 г. у Шульгинского городка. Разгром застигнутых врасплох карателей булавинцами способство-

вал росту престижа Булавина среди казачества. Булавин заявил, что, получив поддержку Астрахани, Запорожья и Терека, он склонит на свою сторону донские городки, затем пополнит запасы оружия за счет Изюмского, Рыбинского слободских полков и пойдет на Азов и Таганрог, чтобы освободить ссыльных и каторжан, работавших на постройке города, за что те станут ему «верными товарищами». Весной он собирался двинуться на Москву.

Боясь роста популярности среди казацкой голытьбы Булавина, казацкая верхушка решила как можно скорее потушить пожар разгоревшегося восстания. В конце октября 1707 г. у Заколотного городка, на Айдаре, верные атаману Л. Максиму войска разбили отряд Булавина, но пленить его самого им не удалось. С небольшой группой своих сподвижников Булавин бежал на Запорожье, чтобы привлечь на свою сторону запорожцев. Голытьба поддержала его, хотя старшина заняла выжидательную позицию. Правда, царским властям его не выдали, посоветовав поскорее оставить Сечь. В начале 1708 г. Булавин со своими сторонниками перебрался на реку Терновку, оттуда «на вершины Самарские», ожидая пополнения. Отсюда он рассылает «прелестные письма», призывая на помощь и запорожцев, и татар, и служивых людей окраинных городков. Пробираясь к Дону, на некоторое время отряд Булавина расположился у верховьев Кальмиуса, где находились зимовники запорожцев. В марте 1708 г. булавинцы перебираются на Хопер, откуда и начинается основной этап восстания.



*Чугунная пушка XVIII в.*

ца. Однако, обвал части меловой скалы показал опасность размещения под ней построек. Этим, очевидно, и объясняется строительство на вершине скалы Николаевской церкви, являющейся шедевром украинского народного зодчества конца XVII в. Археологические исследования показали, что использованные на ее постройку материалы очень близки к строительным материалам, из которых построен Изюмский Преображенский собор. Строительство Николаевской церкви на меловой скале возвысило роль монастыря в регионе как духовного центра и привлекло к нему многих паломников.

Пополняется библиотека монастыря. Только в марте 1679 г. в ответ на обращение архимандрита оказать монастырю помощь из Монастырского приказа по указанию царя монастырской библиотеке было передано 11 книг, в том числе «Евангелие на престольное» на бархате и «Евангелие толковое», отпечатанное в 1652 г., «Требник» печати 1639 г., «Часослов» (1653 г.), «Шестиглав» (1663 г.) и др. Кроме монастырской церкви, упоминаются церкви в городах и селах. При церквях устраивались приходские школы, в которых обычно обучали детей читать и считать, не говоря о молитвах и пениях церковных песен, колядок.

### **Вопросы и задания:**

1. Какие города и при каких обстоятельствах были построены на территории края?
2. По описаниям городов определите их внешний вид и внутреннюю застройку, этнический состав населения.
3. В какие административно-политические структуры входил наш край во второй половине XVII — начале XVIII вв.?
4. Покажите на карте Донецкой области российско-турецкие границы 1700 и 1711 гг.
5. Дайте характеристику основных видов занятий населения.
6. В каких казацких восстаниях участвовало население края?

### **Документы:**

1. Описание соляных заводов при Торских озерах 1665 г.

*«На торских озерах около госуд. солеварных куреней и амбаров построена церковь во имя Николы Чудотворца всяких чинов людьми которые приезжая на Тор соль варят, да близко той церкви почав ставлен острог. От степи поставлено того острогу 22 сажени. Да надолбы от степи от соленого озера до пресного поставлены в одну кобылину на 350 саж. На торских же озерах построены два амбара в сосновом лесу покрыты лубьем, в которые амбары сыпана государева соль.*

*Первый амбар мерою в длину полчетверта саженья поперек полтора саженья меж углов. Другой амбар мерою в длину 3 саж. поперек 11/3 саж. А те амбары строил на великого государя Степан Перцов. Да третьей амбар, в котором была государева соль, ослонен дубовым тыном, покрыт лубьем, а по сказке Степана Перцова, что де тот амбар усердского черкашенина Алешки Мольшенка. На торских же озерах построены, для государева соленого варенья три ж куреня а на сохах чищены и покрыты, лубьем. В длину те курени 46 с, поперек по 3с., а в тех куренях 15 печей худых 25 печей добрых, а в тех печах умазаны 20 котлов, двадцать котлов из печей вынены, и все 40 котлы худы во многих местах прогорели и плочены, а заводу в тех куренях 40 корыт больших и малых тож, 30 садовниц, лукошки лубеня..., что из котлов соль вынимают 4 ушата, 2 черпала, а ныне на торских озерах на великого государя соли не варят — работников нет; а по сказке Степана Перцова те работники с торских озер разбежались, а иные по нарядам из городов всяких чинов люди на вел. Государя соль варили попеременно и до которого числа, и хто имянем и с которых городов в который перемене лет и с которого числа с торских озер от соленого варенья учили бегать и тому дал Степан Перцов книги и писал он Степан те книги своею рукою.*

*А для соленого варенья от торских озер лес в 4 в. и тот вырублен а в длину того лесу на 5 в., а поперек тож, а в том лесу молодой подрастает».*

## 2. Описание гор. Маяцкого 1668 г.

«Город ставлен острогом в дубовом лесу по острогу обламы и катки\*. По мере около города городовые стены 205 саж. По городу 2 башни проезжие, 4 башни глухих.

Людей: детей боярских — 27 чел., стрельцов — 45 чел., казаков — 22 чел., пушкарей — 6 чел.

Черкас-: атаман — 1 чел., рядовых — 34 чел., приказныя избы дьячков — 2 чел.

Наряду: 2 пицали медных да пицаль железная, к ним 300 ядер железных весом в 2 гривенки ядро к железной, 100 ядер по 4 гривенки ядро; медные к стрельбе на готове, а железная к стрельбе не готова.

Зелья: 2 бочки по весу в одной 18 пудов. В 2 неведомо, потому что взвесить нечем — контара\*\* и терезей\*\*\* нет.

Свинцу 14 пуд.

Ружья целого 20 мушкетов, порченого 78 мушкетов.

Около города: От реки Донца до большого боярака, что до лесу, рву на 485 саженьях глубиною и поперек сажень с четыю по рву построены 2 караульные башни с проезжими ворота.

Около рву учинены надолбы в дубовом лесу в две кобылины. В том бояраке лесу на 100 саж. надолбы в одну кобылину. От лесу через боярак до реки Донца надолбы в две кобылины на 200 сажень, а ото рва и от надолб в степь до Босоратова боярака надолбы. А от того боярака до большого лесу надолб на 750 сажень. А по конец тех надолб в трех местах засечено засеки на 602 саженьях поперег засеки 60 саж.

По городу и по крепостям около посадов на сторожах бывають служилые люди из городов — с Усерда, с Ольшанского, с Верхососенского.

А ныне после переписных книг маяцкие черкасы по прелесным воровским листам изменника Ивашка Брюховецкого великому государю изменили и город сожгли и приказного человека Василья Ребинина убили и, разоря город, пошли к нему Ивашку с изменником с Ивашком Серком и ныне тот город пуст».

\* Катки — бревна, камыш, которые сбрасывали защитники города на головы наступающих.

\*\* Контар — мера веса 40 кг.

\*\*\* Терезы — весы.

## 3. Описание г. Соляного\* 1684 г.

«Город Соляной ставлен острогом стоячим дубовым и сосновым лесом вверх. По мере тот острог 2 саж. без чети. У того города обломы сделаны и коты накочены.

По городу две башни с проезжими воротами, 4 башни глухих. Башня Московская проезжая, что от Маяцкого, рублена сосновым лесом в 6 саж. Длинною стена по 3 саж. без чети. В той башне ворота створчатые, в воротах скобы и засов железный, замок вислый троеспичный. В вышину башня до обломов 42 венца, а обломов 4 венца, сверх обломов ежи и клетки 17 венцов, в той башне два моста, а та башня не покрыта.

От той башни городской стены до наугольной башни к Сухому озеру 17 сажень с полусажем., обламы построены и коты накочены. Башня наугольная из соснового лесу рублена в 4 стены длиною стена пол 3-я саженья, та башня вверх 20 венцов, в той башне один мост. А от той башни по мере городской стены до наугольной башни 44 сажени с полусаженью. Башня наугольная от Сухого озера из соснового лесу рублена в четыре стены, длиною стена пол 3-й саженья, вверх та башня 20 венцов, а в той башне один мост. А от той башни по мере городской стены до проезжей башни, что от посаду 20 саж. без чети.

Башня проезжая, что от посаду, из соснового лесу рублена в 4 стены, длиною стена по 3 саж. без чети, ворота створчатые, в воротах скобы и засовы железные, замок вислой, одностычный, в вышину та башня до обломов 26 венцов, а обломов 5 венцов, клетка рублена в 4 стены из роспилей, в той башне 2 моста. От той башни по мере городской стены до наугольной башни к Кривому озеру 20 саж. с четвертью.

Башня наугольная от посаду к Кривому озеру из соснового лесу рублена на 4 стены длиною, стена по 3 саж. без четверти, в вышину та башня 20 венцов, в той башне один мост. От той башни до наугольной башни от Кривого озера по мере городской стены 30 саж. без чети.

Башня наугольная от Кривого озера из соснового лесу рублена в 4 стены, длиною стена полтретью саж., в вышину та башня 20 венцов в той башне один мост. От той башни по мере городской стены до Московской проезжей башни 12 саж. Всего

\* г. Соляной — Тор, Славянск.

*Мая в 28 день прошел с Торских озер торский житель Кирило Суханов с десятью возы с продажною солью, с проежею памятью и с нево проезду не взято.*

*Мая в 29 день прошел с Торских озер торской житель Иван Емельянов с двумя возы с продажною солью, с проежею памятью и с нево проезду не взято...»*

6. Отписка воеводы Г. Косагова о преследовании и нанесении поражения царскими войсками казакам донского атамана Чертомлыка 1670 г.

*«1 ноября пошли из Царево-Борисова на Маяк... Лешко Хромой с конными воровскими казаками, послыша приход великого государя ратных людей, побежал с Маяка того ж числа в первом часу дня в дву конь, а пехотные их побежали с Маяка судами в ту ж пору Донцом. И они де полковники с Маяка за конными воровскими казаками ганяли до речки Жеребца и их не догнали... А судовое их воровское войско переняли они на реке, на устье речки Жеребца и Махмут\* крепость через Донец учинили...»*

*Ноября 5 числа... донской атаман Чертомлык да с ним воровских казаков 540 пришед рекою Донцом стали в Репнинском юрте от их полковничьих крепостей в 5 верстах на реке Донце, у крымского берега, в больших крепостях. И оселились лесом и укрепили себе воровской шанец... И того ж де числа послали мы часть людей крымскою стороною против казаков..., а с остальными пошли другой стороною... И сойдясь у воровского шанца, учинили бой великий. И был у них бой часов пять и больши..., и воровских людей побили и поймали и знамена, и пушки взяли, и суды их с животами и со многими запасы, которые везли они на Дон, побрали и воровского их атамана Чертомлыка и есаула убили. А судов де взяли, на которых 300 воровских казаков было, 20 больших да 42 лодки большие, да 32 лодки малые...»*

\* Махмут — р. Бахмут.

## ТЕМА 10. ЗАСЕЛЕНИЕ И ХОЗЯЙСТВЕННОЕ ОСВОЕНИЕ КРАЯ В ХУІП В.

### ФОРМИРОВАНИЕ МНОГОНАЦИОНАЛЬНОГО СОСТАВА НАСЕЛЕНИЯ

Ликвидация Старой Сечи и переход запорожцев в пределы Крымского ханства, передвижение южных границ с побережья Азовского моря на верховья Миуса, Лугани, Бахмута, Торца, междуречья Орели и Самары усилило угрозу татарских набегов на южные границы России. В связи с этим царское правительство вынуждено было принять ряд мер по их защите.

2 февраля 1713 г. Петр I подписал указ, предписывавший набрать из числа драгун, солдат, стрельцов, казаков, пушкарей и отставных «чинов» в Азовской и Киевской губерниях по 3500 чел. ландмилиции (территориальных войск) и разместить их вдоль новой границы. Предписывалось также усилить обороноспособность расположенных вдоль южной границы крепостей, прежде всего Бахмутской и Торской, которые после разорения по условиям Прутского договора Азовской и Троицкой (Таганрогской), оказались наиболее близкими к Крыму. Больше всего уделили внимания Бахмуту, разрушенному в начале июля 1708 г.

На месте сожженной деревянной крепости в 1710 г. строится земляная. Посад города и соляные промыслы с трех сторон обводятся палисадом, а с четвертой —

*Мая в 28 день прошел с Торских озер торский житель Кирило Суханов с десятью возы с продажною солью, с проежею памятью и с нево проезду не взято.*

*Мая в 29 день прошел с Торских озер торской житель Иван Емельянов с двумя возы с продажною солью, с проежею памятью и с нево проезду не взято...»*

6. Отписка воеводы Г. Косагова о преследовании и нанесении поражения царскими войсками казакам донского атамана Чертомлыка 1670 г.

*«1 ноября пошли из Царево-Борисова на Маяк... Лешко Хромой с конными воровскими казаками, послыша приход великого государя ратных людей, побежал с Маяка того ж числа в первом часу дня в дву конь, а пехотные их побежали с Маяка судами в ту ж пору Донцом. И они де полковники с Маяка за конными воровскими казаками гоняли до речки Жеребца и их не догнали... А судовое их воровское войско переняли они на реке, на устье речки Жеребца и Махмут\* крепость через Донец учинили...»*

*Ноября 5 числа... донской атаман Чертомлык да с ним воровских казаков 540 пришед рекою Донцом стали в Репнинском юрте от их полковничьих крепостей в 5 верстах на реке Донце, у крымского берега, в больших крепостях. И вселились лесом и укрепили себе воровской шанец... И того ж де числа послали мы часть людей крымскою стороною против казаков..., а с остальными пошли другой стороною... И сойдясь у воровского шанца, учинили бой великий. И был у них бой часов пять и больше..., и воровских людей побили и поймали и знамена, и пушки взяли, и суды их с животами и со многими запасы, которые везли они на Дон, побрали и воровского их атамана Чертомлыка и есаула убили. А судов де взяли, на которых 300 воровских казаков было, 20 больших да 42 лодки большие, да 32 лодки малые...»*

• Махмут — р. Бахмут.

## ТЕМА 10. ЗАСЕЛЕНИЕ И ХОЗЯЙСТВЕННОЕ ОСВОЕНИЕ КРАЯ В XVIII В.

### ФОРМИРОВАНИЕ МНОГОНАЦИОНАЛЬНОГО СОСТАВА НАСЕЛЕНИЯ

Ликвидация Старой Сечи и переход запорожцев в пределы Крымского ханства, передвижение южных границ с побережья Азовского моря на верховья Миуса, Лугани, Бахмута, Торца, междуречья Орел и Самары усилило угрозу татарских набегов на южные границы России. В связи с этим царское правительство вынуждено было принять ряд мер по их защите.

2 февраля 1713 г. Петр I подписал указ, предписывавший набрать из числа драгун, солдат, стрельцов, казаков, пушкарей и отставных «чинов» в Азовской и Киевской губерниях по 3500 чел. ландмилиции (территориальных войск) и разместить их вдоль новой границы. Предписывалось также усилить обороноспособность расположенных вдоль южной границы крепостей, прежде всего Бахмутской и Торской, которые после разорения по условиям Прутского договора Азовской и Троицкой (Таганрогской), оказались наиболее близкими к Крыму. Больше всего уделили внимания Бахмуту, разрушенному в начале июля 1708 г.

На месте сожженной деревянной крепости в 1710 г. строится земляная. Посад города и соляные промыслы с трех сторон обводятся палисадом, а с четвертой —



по мере около Соляного города городовые стены опрочь башень 167 сажень. В городе приказная изба; перед приказною избой сени рублены из соснового лесу, за сеньми сарай крытый сосновым дором, а тот сарай устроен для снаряду.

В городе колодезь рублен в дубовом лесу в 4 стены, по мере стены по сажню без верика, в глубину — воды аршин с вершком, до воды сажень с четвертью. Около города выкопан ров со всех 4-х сторон в глубину полусажени, в ширину полтретью сажени.

В Соленом около города крепостей деревянных и земляных:

От Сухого озера до Кривого озера построено надолб по мере 84 саж., от города до тех надолб 130 саж. За теми надолбами построены надолбы другие от Сухого озера до Большого озера 170 саж. в один ряд. От тех надолб до других надолб 200 саж.

От Большого озера построены надолбы по мере 44 саж., за надолбами выкопан ров в глубину саж., в ширину — тож, по мере — 263 саж. От того рву построены надолбы к Кривому озеру, что к глинищу по мере тех надолб 40 саж., потому построено надолб 263 сажени. Около посада с дву строи от Кривого озера до Лукашевки 160 саж. около посада и соляных куреней и старого майдану выкопан ров полсажени в глубину, 2 сажени в ширину, тож в том рву вода. Подле того рву копан вал подле вала надолбы, того рву 120 саж.

В Соленом городе житниц и хлебных запасов и соли нет.

Построен вал подле ближних надолб, выкопан ров в глубину саж. в ширину полтора саж., по мере того рву в длину на сажень. Да от Кривого озера, от наугольной башни против Московских ворот, около рву, с дву сторон построены надолбы, по мере те надолбы 50 саж.

Соленого городка жители: русские люди: на конях с пищалями 3 человека, с саадаком 1 человек, с пищалями 44 человека, с рогатинами 2 чел. — итого 50 человек. Черкасы: на конях с пищалями — 59 человек, с пищалями — 80 чел., с пищалью и рогатиною — 1 чел., с рогатинами — 9 человек, с саадаками — 2 человека — итогу 151 человек.

В Соленом городе станичники ездят обapol Соленого по всем дорогам верст по 20 для осторожности от воинских людей 6 человек на конях с ружьем».

4. Челобитная архимандрита Святогорского монастыря царю о невыплате жалования и лишении источников доходов с перевозов через реку Северский Донец. 26. XII. 1678 г.

«В прошлых давних годах построен Святогорский монастырь за Царево-Борисовым городом на берегу подле Северского Донца на крымской стороне, а крестьян и бобылей за тем Святогорским монастырем нет и не было. Вместо того владельцы того монастыря прежние игумены и строители владели речкою Северским Донцом со всякими угодьями по обе стороны реки от устья речки Оскола вниз по Донцу по казачьи юрты по Сухарев да по речку Черный Жеребец, а с другой стороны реки Донец по реку Бахмут. На тех же монастырских урочищах выше Святогорского монастыря через Донец был перевоз на Торские озера и тем перевозом владели прежние игумены и строители с братиею (монахами). И от того перевозу тот монастырь строили и сами кормились, а в прошлом 172 (1663) году, как построен город Маяцкий ниже Святогорского монастыря на той же речке и монастырские угодья, леса, сеножати и рыбные ловли у них все взяты, и отданы Царево-Борисову городу, и Маяцкому, и к новопостроенному городу. Соленому. А перевоз взят на тебя государя к городу Маяцкому, и по грамоте... царя Алексея Михайловича 172 году велено давать денежное и хлебное жалование монастырю по 12 четвертей ржи, овса по тому ж, да и с таможенных и кабацких доходов на Валуйке денег по 15 рублей, а с 184 (1676) году жалования на Валуйке не дают и архимандриту с братиею без перевозу прокормиться нечем...»

5. Из записей жителей г. Тора 1685 г.

«Мая в 16 день прошел с Торских озер торской житель Иван Черной с тремя возы с продажною солью, с проежею памятью и с него проезду не взято.

Мая в 27 день прошел с Торских озер торской житель Наум Квасник с шестью возы с продажною солью, с проежею памятью и с него проезду не взято.

Того ж числа прошел с Торских озер торской житель Иван Клашин с шестью возы с продажною солью, с проежею памятью и с него проезду не взято.

земляным валом. После разорения Азова и Таганрога в Бахмут перевезли часть пушек, а также и гарнизонов. На начало 1727 г. гарнизон города насчитывал 503 человек, в т.ч. 14 штаб- и обер-офицеров, 474 унтер-офицеров и рядовых, 15 неслужащих. После административной реформы 1719 г., в связи с ликвидацией Азовской губернии на месте Бахмутского уезда создается Бахмутская провинция Воронежской губернии. В ее составе оказались следующие поселения: Райгородок, Сухарев, Ямполь, Краснянск, Боровск (два последние ныне Харьковской области). Старый и Новый Айдар (ныне Луганская область). Город Тор с окрестностями и Маяцкий остались в составе Изюмского полка Слободской Украины. Население провинции составляло 5103 мужских души.

В связи с тем, что набеги на южные уезды России, Слободскую и Левобережную Украину крымские татары чаще всего совершали по Муравской дороге, было принято решение перегородить ее укрепленной линией — земляным валом и крепостями, под прикрытием которых разместить ландмилицкие полки. Так называемая Украинская линия должна была протянуться от Днепра по правому берегу Орели, Берестовой до вершин Береки, ее левым берегом до Северского Донца, вдоль Донца до впадения в него Лугани. Так как восточный участок линии был укреплен Изюмской, Маяцкой, Торской, Райгородской и Бахмутской крепостями, то работы начались в 1731 г. с сооружения сплошного земляного вала и крепостей по рекам Береке, Берестовой и Орели. Три года подряд на возведении 12-метрового земляного вала и 16 крепостей летом было занято до 30 тыс. украинских казаков и крестьян с подводами. Но начавшаяся в 1735 г. война с Турцией не позволила выполнить весь объем работ. Поэтому во время войны больше всего уделили внимания укреплению Бахмутской крепости, которая стала опорной базой 2-й русской армии, Торской и Изюмской. На крепостных сте-

нах в Бахмуте было установлено 56, а в Торе — 40 пушек. С целью прикрытия подступов к Торской и Изюмской крепостям со стороны Муравской дороги в 1729 г. между Тором и последней поселили Сербский гусарский полк, находившийся с 1723 г. на русской службе. Это было первое компактное поселение иностранцев на территории нашего края, одновременно и начало возобновления целенаправленной политики России по заселению Северного Приазовья после восстания К. Булавина.

Немаловажную роль в заселении и хозяйственном освоении края продолжали играть запорожцы, которым накануне войны с Турцией правительство разрешило возвратиться на старые места. На территории нашего края они создали Кальмиусскую паланку. Усилилось во время войны продвижение на территорию современной Донецкой области донских казаков, участвовавших в военных операциях. После войны согласно Белградскому договору 1739 г. российско-турецкая граница была перенесена на побережье Азовского моря. Азов и Таганрог возвращены России. От Миусского лимана граница шла прямой линией до впадения в Берду ее левой притоки — речки Каратыш. Правда, казакам разрешался свободный вылов рыбы в Азовском море, что и послужило причиной столкновений между донскими и запорожскими казаками. Чтобы избежать непредвиденных инцидентов между ними. Сенат 30 апреля 1746 г. принял решение установить границу между Войском Донским и Запорожским по реке Кальмиус. С того времени левая сторона Кальмиуса счита-



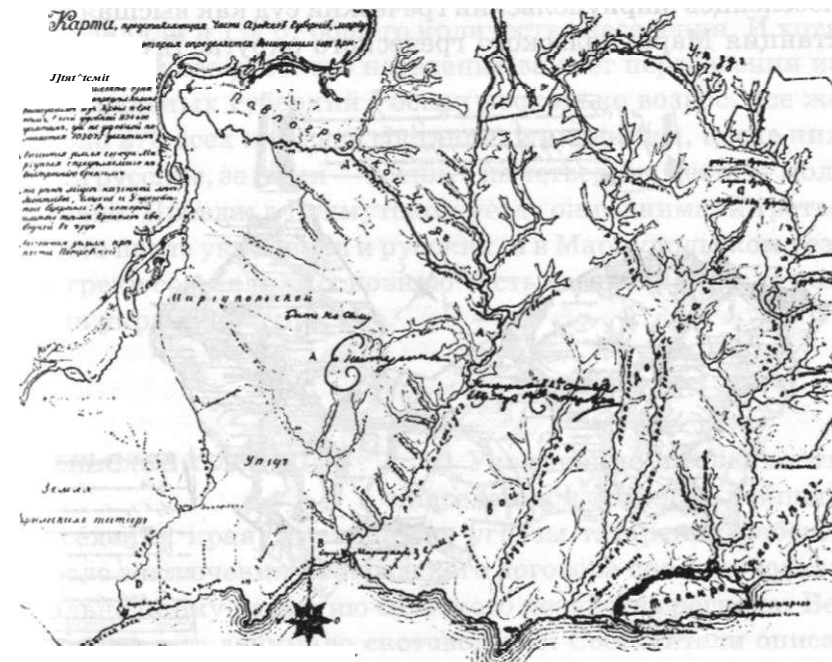
*Герб г. Бахмута 1745 г.*

Ярким примером такой обоюдовыгодной сделки между помещиками и запорожцами может быть заселение последними дач Евдокима Шидловского при верховьях Кальмиуса. На предоставленных ему землях в более **15000** десятин (более **16** тыс. га) запорожцы помогли потомку бывшего Изюмского полковника организовать две слободы — Александровку и Крутогоровку (ныне Киевский и Ворошиловский районы Донецка), в которых согласно ревизии **1782** г. проживало **142** мужчины и **83** женщины. Только за **1776-1778** гг. в Азовской губернии было основано **146** помещичьих и **14** государственных поселений, два городских округа с населением в **19159** мужчин и **14720** женщин. Например, бывшему офицеру **СлавяноСербии** полковнику Штеричу в Бахмутском уезде принадлежали слободы Белая, Ивановка, Штеричевка и три хутора, в которых в **1782** г. числилось **1486** «малороссиян». Кроме украинцев, в его имениях поселились и молдаване, вывезенные с театра военных действий во время войны с Турцией в **1768-1774** гг. Побывавший в этих местах в **1774** г. академик Петербургской академии И. Гильденштедт отмечал, что они быстро приспособились к местной жизни и по одежде и языку их тяжело было отличить от украинцев.

к числу компактно размещенных в пределах современной Донецкой области в конце XVIII в. поселенцев следует отнести выведенных из Крыма греков. Чтобы подорвать экономические позиции крымского хана после Кючук-Кайнарджийского договора, царское правительство предложило крымским христианам переселиться в пределы России. Через митрополита Игнатия оно склонило греков, армян, молдаван и грузин переехать в пределы Азовской губернии. В начале осени **1778** г. на подводах, доставлявших в Крым провиант и оружие для российских войск, **31098** христиан Крыма были доставлены в Азовскую губернию. На зиму их разместили в покинутых запорожца-

УИ усадьбах Новоселицы (на реке Самаре), в Александровской крепости, в селах Самарского монастыря и других местах. Осенью **1779** г. часть греков была переведена в Бахмутский и Торский уезды, а более **12000** армян попросили разрешения на поселение около Ростова, где они построили город Нахичевань (ныне входит в состав Ростова).

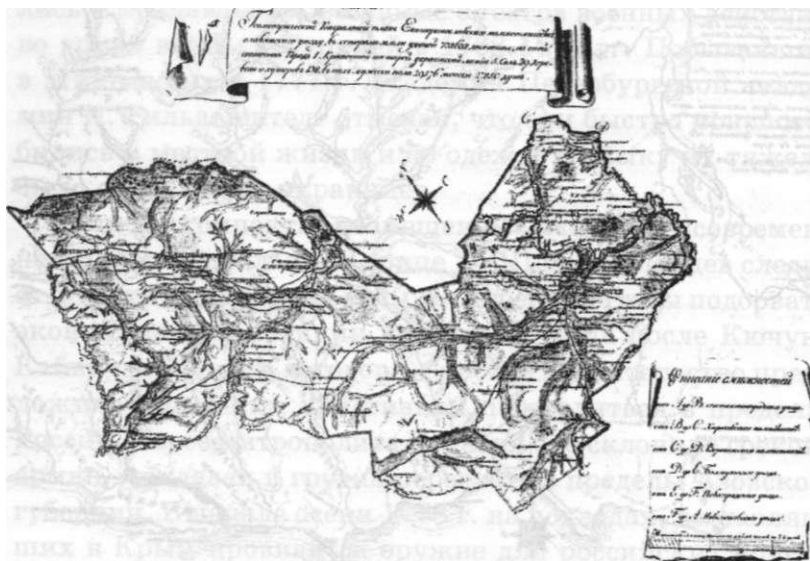
Неустроенность крымских христиан привела к тому, что на новых местах в течение первых двух лет почти **4000** человек умерли, некоторые возвратились в Крым. Это побуждало митрополита Игнатия, инициатора переселения, хлопотать перед правительством о предоставлении переселенцам обещанных льгот. **21** мая **1779** г. Екатерина II подписала Жалованную грамоту, определившую условия и места размещения греков, которые требовали поселить их компактно в местах, напоминавших покинутые ими в



План Мариупольского уезда 1780-1783 гг.

Крым. Окончательно места их расселения были выделены ордером Г. Потемкина в конце 1779 г.

Расселение греков, молдаван и грузин в междуречье Кальмиуса, Берды и Волчьей осуществлялось в 1780 г. 15 августа 1780 г. около 3000 греков во главе с митрополитом Игнатием вошли в оставленное запорожцами при устье Кальмиуса селение и на отведенном под церковь месте отправили молебен. Это событие можно считать началом строительства города Мариуполя на месте бывшей Домахи. В том же году греки основали 21 сельское поселение: Бышев, Богатырь, Великая Каракуба, Великая Янисоль, Георгиевка, Камара, Карань, Керменчик, Константинополь, Ласпа, Малый Янисоль, Мангуш, Сартана, Старый Крым, Стыла, Улаклы, Чемрек, Чердаклы, Чермалык, Урзуф и Ялта. Управлял всеми делами греческих поселенцев Мариупольский греческий суд как высшая инстанция Мариупольского греческого округа. Его компе-



План Славянского уезда

тенции распространялись только на греческое население, которым он и избирался.

Благодаря предпринимаемым мерам по заселению края к концу XVIII в. в пределах современной Донецкой области существовало около 500 поселений (городов, сел, слобод и др.), население которых доходило до 250 тыс. человек. Наиболее заселенным был Славянский уезд (229 селений), а наименее — Мариупольский (136 селений). Согласно переписи 1793 г. в этих уездах проживало около 142 000 душ мужского пола или около 250 000 человек. Более 60% населения составляли государственные крестьяне и военные поселяне, иностранные колонисты, около 38% — помещичьи поселяне, среди которых удельный вес крепостных был сравнительно незначительным. На все остальные группы населения приходилось менее 2%. Среди них горожане не составляли и 1% от общего количества населения. И хотя удельный вес русского населения за счет переселения из центральных губерний России несколько возрос, все же около 2/3 всех жителей составляли украинцы, после них шли русские, за ними — греки, а на четвертом месте — молдаване. Правда, в Бахмутском уезде они занимали третье место после украинцев и русских, а в Мариупольском уезде греки составляли основную часть населения, после них шли украинцы и русские.

### **СЕЛЬСКОЕ ХОЗЯЙСТВО**

Увеличение численности населения в ходе дальнейшего заселения края, уменьшение угрозы татарских набегов после заключения Белградского договора способствовали дальнейшему развитию сельского хозяйства региона. Ведущее место занимало скотоводство. Составители описания Азовской губернии 1781 г. отмечали, что «в рассуждение пространных степных мест в губернии вели-

лась донской, а правая — запорожской. 27 октября 1748 г. по решению Сената из бахмутских, торских и маяцких казаков по образцу Азовского конного полка был образован Бахмутский казачий полк, на который возлагалась обязанность защищать пограничные места.

Чтобы ускорить заселение и освоение южной Украины, создать надежную опору в борьбе с казацкой вольницей, в 1751 г. царское правительство принимает решение поселить на флангах построенной в 1731-1733 гг. Украинской линии сербов и хорватов, перешедших на военную службу в Россию. При таких обстоятельствах в 1753 г. между реками Бахмутом и Луганью началось поселение людей Р. Прерадовича и И. Шевича. Полковники Прерадович и Шевич обещали сформировать по одному гусарскому полку из своих земляков. Однако им удалось набрать лишь 1513 чел., из которых нельзя было сформировать и одного полного полка. Поэтому правительство разрешило Прерадовичу и Шевичу принимать в полки и местное население — украинцев и русских, живших до этого на отведенных для сербов и хорватов землях. Поэтому с первых шагов своего создания Славяносербия (так называлось это поселение) стала многоэтническим образованием. Поскольку полки Шевича и Прерадовича селились ротами, то и за созданными поселениями закрепились номера рот наряду с их названиями: 1-я рота — село Серебрянское, 2-я — Красное, 3-я — Верхнее, 4-я — Вергунка, 5-я — Привольное, 6-я — Крымское, 7-я — Нижнее, 8-я — Подгорное, 9-я — Желтое, 10-я — Каменка, 11-я — Черкасское, 12-я — Хорошее, 13-я — Калиновское, 14-я — Троицкое, 15-я и 16-я — Луганское. Административным центром СлавяноСербии был город Бахмут. В 1763 г. население Славяносербии составляло более 10000 душ мужского пола. В целом по уезду с 1745 по 1762 гг. население возросло более чем в два раза и составило 13217 душ мужского пола. Среди них на украин-

цев приходилось более 75%, русских — около 5%, молдаван — немногим более 17%. И лишь около 3% приходилось на сербов, венгров, татар, калмыков и представителей других этнических групп.



Территория на запад от Бахмута в 40-60-х гг. в основном заселялась стихийно выходцами из Слободской Украины. На плане Бахмутского уезда в 1767 г. на правой стороне реки было нанесено 132 хутора и 8 слобод, в том числе слобода Никитовская. Таким образом, казацкий зимовник, как и прежде, оставался основной формой поселений в этом районе. Лишь небольшую часть из них составляли слободы и села, принадлежавшие в большинстве случаев представителям местной администрации и офицерам. Так, комендант Бахмутской крепости при реке Ближние Ступки на месте городских хуторов основал село Ивановку в 6 тыс. десятин земли, а в начале 80-х гг. ему принадлежали села Ивановка, Кременное и Шабельковка. К тому же он вел споры за землю с крестьянами Красной Луки и Ямполья.

В 1765 г. после ликвидации гетманской власти на Украине царское правительство решилось на новую административную реформу на юге. На базе Украинской линии, Новой Сербии и Славяно-Сербии была создана Новороссийская губерния. Бахмутская провинция из Воронежской губернии передана Новороссийской.

Одновременно с проведением административных изменений, направленных на укрепление центральной власти на юге Украины, правительство всячески способствует распространению в регионе помещичьего служилого землевладения. Оно утверждает план раздачи земель, согласно которому землевладельцами могли стать и лица недворянского происхождения, если они служили в армии или в чиновничьем аппарате Новороссии.

Однако массовая раздача земель в Новороссии приходится на последнюю четверть ХУНТ в. Разрушив в июне 1775 г. Запорожскую Сечь, царское правительство провело новую административную реформу — на месте Новороссийской губернии и земель Войска Запорожского создало две губернии: на запад от Днепра и частично из

близких к нему сотень Полтавского полка была сформирована Новороссийская губерния, а между Днепром, Северским Донцом и Доном — Азовская. Первоначально она состояла из Екатерининской и Бахмутской провинций, Ростовского, Азовского и Таганрогского уездов. Днепровской линии и крепостей Керчь и Еникале в Крыму, а также из уездов, образованных на землях запорожцев: Самарского, Лычковского, Консководского, Кальмиусского, Барвенкиностенского, Протовчанского и Земли Войска Донского. Затем в ходе формирования уездов произошли изменения и в 1778 г. губерния делится на 9 уездов: Екатеринославский (ныне Новомосковск), Александровский (ныне Запорожье), Павловский, Мариенпольский, Таганрогский, Бахмутский, Торский, Натальинский (позже Константиноградский — ныне город Красноград Харьковской области) и Царычанский. Это деление губернии сохранилось до ее слияния с Новороссийской и образования из них в 1783 г. Екатеринославского наместничества, которое в январе 1784 г. было разделено на 15 уездов. Уезды Бахмутский, Торский полностью поглощены современной Донецкой областью, а Донецкий, Мариупольский и Павлоградский — частично.

Массовая раздача запорожских земель пришлось на 1776-1782 гг. В эти годы в пределах земель Войска Запорожского было основано 488 поселений, среди которых 84% составляли помещичьи селения, в том числе и запорожской старшины, а 16% — всех других форм, прежде всего государственные и войсковые поселения. Нередко запорожцы, не желая служить ликвидированному Запорожскую Сечь правительству, записывались за помещиками, которые предоставляли им не менее 10 лет льготы на обзаведение хозяйством, освобождая от всех повинностей. На такие уступки шли потому, что незаселенные в течение трех лет земли подвергались двойному налогообложению или вовсе возвращались государству.

значила его надзирателем и ответственным за их реконструкцию. Поскольку Юнкер имел гуманитарное образование и не разбирался в технологии соляного производства, он добился командировки в Германию для изучения постановки соляного дела.

За время двухлетней командировки в Германию он собрал большой материал по технике и технологии производства соли в Западной Европе, с которым ознакомил находившегося там М. Ломоносова. Собранные Юнкером материалы о соляном производстве в России и за рубежом и легли в основу составленного Ломоносовым документа «Нижайший доклад и непредрассудительное мнение императорскому Соляному комиссариату о соляных делах, что в местах между Днепром и Доном положенных находятся, и особливо об обоих императорских заводах, что в Бахмуте и Торе», который готовился как предложение о необходимости реконструкции этих промыслов, а не как документ, составленный Ломоносовым на основе собственных наблюдений во время его пребывания на Украине в 1733 г., как пишут некоторые краеведы. Между прочим, М. Ломоносов неоднократно помогал Юнкеру в подготовке разных правительственных документов, так как последний недостаточно владел русским языком. Имеются основания полагать, что «Доклад» был написан Ломоносовым в 1741 г. в связи с тем, что после смерти Анны Иоанновны положение Юнкера пошатнулось, тем более, что возникли сомнения в необходимости перестройки соляных промыслов в Бахмуте и Торе. Зная планы последнего, Ломоносов решил как член Академии поддержать намерения Юнкера, который в конце 1745 г. обратился к Ломоносову за помощью в подготовке отчета о проведенной в Бахмуте и Торе работе по переустройству соляных заводов.

Кроме постройки и оборудования в соответствии с мировыми достижениями новых варниц, план Юнкера пре-

дусматривал и обеспечение промыслов топливом. Для этого Бахмутские заводы предполагалось перенести к Северскому Донцу, чтобы удобно было доставлять к ним лес. Для этого планировалось рапу из бахмутских источников доставлять к заводам по проложенным чугунным трубам, которые предполагали изготовить на местных заводах, построенных на базе Сухаревских железных руд. Для обеспечения Торских заводов дровами, от Казенного Торца собирались прорыть канал до варниц и по Донцу доставлять лес. На все это Юнкер требовал 60000 рублей. Он рассчитывал, что затраченные на перестройку заводов деньги окупятся в течение одного года, если ежегодно добывать около 2 млн. пудов соли, в которых на то время нуждалось население Слободской и Левобережной Украины, а также южных уездов России.

Летом 1741 г. Бахмутская соляная контора выделила Юнкеру 10000 рублей и он с капитан-инженером И. Мазовским приступил к перестройке Торских заводов. К осени 1742 г. на эти деньги в Торе были построены две новые варницы (их вид изображен на печати Бахмутских заводов) на 12 печей. Обследовавший осенью 1774 г. юнкеровские и новые, строившиеся, варницы академик Гильденштедт признавал, что первые были устроены «отлично» и они позволяли производить выварку соли на протяжении всего года и в любую погоду, что в них солевары имели все удобства, так как в закрытых помещениях не было сквозняков, а установленные вытяжные трубы над сковородами выводили рапные пары, как и дым, наружу. В то время как строившиеся новые варницы напоминали постройки ХУП в. л.

Проведенные пробные выварки соли на юнкерских варницах дали обнадеживающие результаты, однако Соляной конторе они показались пустой тратой средств. Кроме новых варниц, были построены амбары для хранения вываренной соли. Для подачи рассола у колодцев

детельствуют сообщения бахмутского воеводы Петрова-Соловова, в 1716-1718 гг. казна получала от промыслов ежегодно до 50000 рублей прибыли. Только в Бахмуте с 1 февраля по 21 августа 1717 г. было выварено почти 93000 пудов соли. Однако трудности в обеспечении соляных промыслов рабочими руками, дровами, а также угроза татарских набегов не позволяли наладить регулярную добычу соли. Поэтому в 1720 г. часть торских солеваров была переселена в село Спеваковку (западнее Изюма), где в 1709-1710 гг. изюмский полковник Ф. Шидловский на десяти сковородах вываривал соль для себя, и сделана попытка наладить там казенную соледобычу. Однако местная рапа оказалась хуже торской и, после пробных выварок под наблюдением адмирала П. Апраксина, Спеваковские заводы осенью 1726 г. были заброшены, зато восстановлены Торские.

Чтобы решить проблему топлива, надсмотрщик соляных заводов ландрат Н. Вепрейский и комендант Бахмутской крепости С. Чирков в 1721-1722 гг. провели пробные выварки соли в Бахмуте с применением открытого ими в балке Скелеватой и на речке Беленькой каменного угля. Но они не дали положительных результатов. Правда, уголь стали использовать в кузнечных работах. С целью обеспечения промыслов рабочими руками в январе 1732 г. Сенат обязал слободские полки ежегодно направлять на Бахмутские и Торские соляные заводы по 200 человек, часть из них с лошадьми или волами.

Поскольку все предпринимаемые меры не дали желаемых результатов, то казна решила отдать соляные промыслы на откуп за 50000 рублей в год компании купцов во главе с московским купцом В. Озеровым на 10 лет. Имеющиеся сведения о выварке соли на Бахмутских и Торских заводах (1734 г. — 180914 пудов\* и 20 фунтов, 1735 г. — 251490

\* Пуд — 16,3 кг, фунт — 409,5 г

пудов и 17 фунтов, 1736 г. — 152269 пудов и 7 фунтов, 1737 г. — 136272 пуда и 30 фунтов, 1738 г. — 92780 пудов и 32 фунта, 1739 г. — 46679 пудов и 22 фунта, 1740 г. — 171563 пуда и 20 фунтов, 1741 г. — 204396 пудов и 15 фунтов, 1742 г. — 300128 пудов и 20 фунтов) свидетельствуют, что компаньоны также не смогли наладить регулярную работу промыслов. Резкий спад в производстве соли в 1738-1739 гг. объясняется военными событиями и распространением чумы в регионе, что ограничило приезд чумаков в Бахмут и Тор за солью. Уже с 1736 г. компаньоны стали ходатайствовать перед правительством о закрытии Торских заводов и расширении производства соли на более рентабельных Бахмутских. В связи с этим правительство поручило адъютанту Петербургской академии Г. Юнкеру, который находился при главнокомандующем русской армии фельдмаршале Минихе для ведения журнала военных действий, ознакомиться с промыслами в Бахмуте и Торе и разработать меры по совершенствованию выварки соли.

Составленное Юнкером описание соляных промыслов свидетельствует, что в Бахмуте вываривали соль на 300 сковородах. За сутки они давали до 45000 пудов соли. Торские заводы из-за опреснения рапы в озерах «не так споры, как в Бахмуте». Поэтому арендаторы сковород в Бахмуте за сутки платили 6 рублей, а в Торе — лишь по 4 рубля. Если в Бахмуте за сутки производилось до 150 пудов соли, то в Торе — в 3-4 раза меньше. Правда, в Торе менее остро, чем в Бахмуте, стояла проблема топлива, так как ближе находился лес, а вблизи Бахмута леса уже были истреблены и поэтому дороже обходилась доставка дров. Несмотря на это арендаторы сковород в Бахмуте получали за сутки до 30 рублей чистого дохода.

Императрица, ознакомившись с описанием заводов и предложениями Юнкера по их усовершенствованию, на-



штедт, посетивший эти места в 1774 г., подчеркивал, что не только последний год, но и два предыдущих были неурожайными. Последний «в высшей степени был плохим», так как заморозок с 12 на 13 августа (по нынешнему календарю в начале августа) лишил население края надежды получить урожай гречки, которая лучше всего вынесла летнюю засуху. Он предлагал завести во всех селениях «хлебные магазины» и хранить в них определенный запас зерна на случай недородов. Иногда последние случались и от чрезмерных дождей, которые летом в виде ливней обрушивались на эту территорию и не позволяли своевременно собрать выращенный урожай. Поэтому хлеборобство было не только более трудоемкой отраслью, чем скотоводство, но и менее надежным занятием.

Несмотря на это, к концу ХУПХ в. оно становится ведущей отраслью сельского хозяйства и постепенно вытесняет на второй план скотоводство. К этому времени под пашней было занято около 2/3 всех угодий, под сенокосами — лишь около 20%. В конце ХУПХ в. утвердилось трехпольная система севооборота (на юге встречалось и двуполье). В большинстве случаев землю обрабатывали железными плугами и деревянными с железными зубьями боронами — орудиями, наиболее приспособленными к степной зоне. Определелись сроки проведения основных видов полевых работ. Среди посевов озимые хлеба стали вытеснять яровые. Для посевов последних стали использовать зимние оттепели, что обеспечивало накопление влаги. В конце ХУХХХ в. продукция хлеборобства не только обеспечивала местные потребности, но и вывозилась в Крым и другие страны. Сравнительно меньше уделялось внимания огородничеству и садоводству, в основном удовлетворявшим потребности производителей и местного рынка. Наиболее славился своими садами Славянский уезд. Гильденштедт отмечал, что возле каждой украинской хаты росли вишни, сливы, яблони, груши и другие

фруктовые деревья, в то время как однодворцы предпочитали высаживать ивы и тополи. Местные жители, прежде всего греки, разводили виноград. В Славяногорском монастыре имелся целый виноградник, где выращивались разные сорта винограда. Однако, по наблюдениям Гильденштедта, сорта винограда были низкокачественные и с мелкими плодами, не всегда успевали созревать. От августовских заморозков виноградник погиб в 1774 г. Более продуктивные сорта упоминаются в греческих поселениях. Греки также разводили тутовые деревья и занимались шелководством. И хотя почва и климат Приазовья, по наблюдениям Гильденштедта, позволяли разводить грецкий орех, однако он не получил здесь распространения. Всего в помещичьих селениях Бахмутского, Славянского и Мариупольского уездов в 1795 г. имелось 88 «регулярных» садов, 45 из них (более половины) приходилось на Славянский уезд.

### **БАХМУТСКИЕ И ТОРСКИЕ СОЛЯНЫЕ ЗАВОДЫ**

В конце мая 1709 г. Петр Х, проезжая из Таганрога под ХХолтаву, остановился в разрушенном городе Бахмуте. Он ознакомился с состоянием соляных промыслов и распорядился восстановить казенное солеварение. Уже в июне в Бахмуте вываривали соль на одной сковороде. Через пять лет казна вываривала здесь соль на 187 сковородах, а в Торе — на 76 из 234 наличных. Большое количество пустых сковород в Торе, вероятно, было обусловлено не только возросшей угрозой татарских набегов, но и недостатком рабочих рук в связи с оттоком населения. Чтобы обеспечить Бахмутские соляные заводы и усилить их охрану, правительство в 1712 г. приписало к Бахмуту 1450 душ мужского пола «черкас» Изюмского полку.

В 1715 г. к казне отошли и Торские заводы. Как сви-

кое заведено скотоводство: лошадиное, рогатого скота и овечьи заводы суть главнейшим предметом зажиточнейшим...»

В 1793 г. в Славянском уезде насчитывалось 23, а в Мариупольском — 22 животноводческих завода, среди них соответственно 11 и 9 приходилось на конные заводы. Владельцы заводов (ими были не только помещики, казачья старшина, но и зажиточные крестьяне) немало внимания уделяли селекционной работе.

Удельный вес скотоводства среди других отраслей определялся не только благоприятными климатическими условиями, но и возможностями доставки и реализации живого скота и продукции животноводства на местных ярмарках, в российских столицах и в соседних государствах, в том числе и в Крыму.

Преобладали мясные породы крупного рогатого скота. Среди овец чаще всего упоминаются силезские и испанские породы. Путешественники отмечают, что брынза была более популярна среди местного населения, чем творог. Даже летом в некоторых селах трудно было найти свежее молоко, так как им вскармливали телят. В большинстве случаев телят не отлучали от коров, что благоприятно влияло на развитие скотоводства, значительно уменьшая потери молодняка. Особенно широкое распространение скотоводство получило среди мариупольских греков. Больше всего они разводили овец, шерсть которых использовалась для изготовления одежды. Из выделанной шкуры шили кожаные. В конце века в крестьянских хозяйствах все больше разводят коз, свиней и домашней птицы.

Во второй половине ХУПХ в. заметно возрастает удельный вес земледелия. Как и скотоводством, им занимались все категории населения, начиная от казаков-зимовчан и заканчивая горожанами. Составители описания Азовской губернии подчеркивали, что «качество земли производит всякого рода хлеб: рожь, пшеницу, ячмень, овес, гречиху,

просо, лен, коноплю и проч. Из овощей выращивали арбузы, отменно сладкие и великие, красные и белые дыни, разные огурцы, земляные яблоки (картофель — В. П.), чеснок, лук, свеклу, петрушку и многие другие...» Путешественники указывают, что им приходилось видеть целые поля, засеянные арбузами и дынями, но по величине и по вкусу они уступали не только астраханским, но даже и тем, которые выращивались в междуречье Днепра и Буга. Иногда они не успевали созреть из-за ранних заморозков, которые выпадали даже в начале августа.

В преобладающем большинстве для возделывания почвы использовался тяжелый железный плуг, в который запрягали по нескольку волов, а для вспашки целины — до трех-четырёх пар. Для распушивания почвы применяли разные виды рала и борон. Русские однодворцы для вспашки пользовались сохой, которая не требовала большого количества рабочего скота, но и была менее производительна по сравнению с украинским железным плугом, особенно при возделывании целинных земель. Уборка ржи и пшеницы в большинстве случаев производилась серпами, а ячменя, овса, проса и гороха — косами. Иногда косами убирали низкорослую рожь и пшеницу. Обмолачивали хлеба украинцы на специально устроенных на поле токах цепями, режее лошадьми. При обмолоте лошадьми ломалась солома, которая часто использовалась для покрытия строений. Однодворцы свозили хлеб с полей и складывали в скирды. Обмолот производили по мере необходимости в хлевах, в большинстве случаев зимой. Зерно украинцы хранили в специально выкопанных в земле ямах, а однодворцы — в построенных амбарах или в кадушках в жилых помещениях. Урожайность в благоприятные годы в среднем составляла сам-10 — сам-8, в засушливые даже не покрывала посевов. Как свидетельствуют путешественники, недороды были довольно частыми. Академик Гильден-

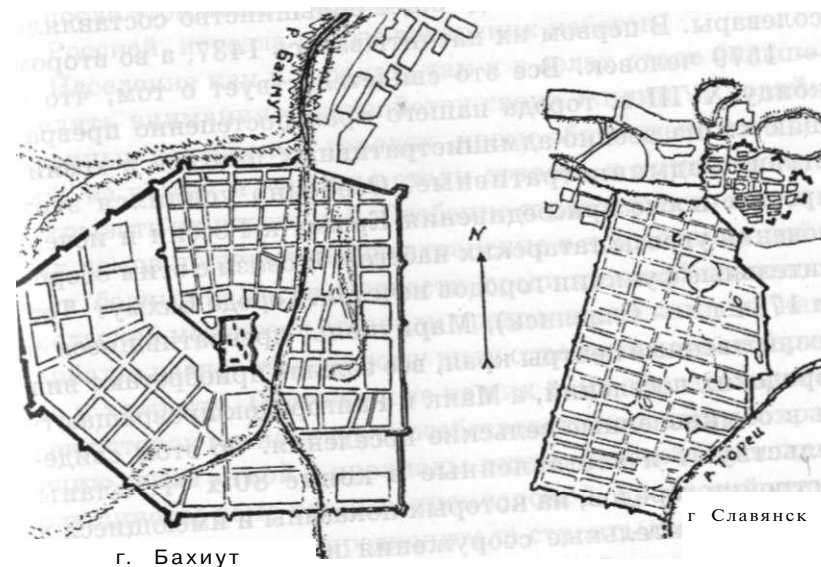
Украины и России. Это способствовало втягиванию края в формировавшийся общеевропейский и всероссийский рынок. Например, Бахмутская таможня в октябре 1740 году после уплаты пошлины оформила документы на провоз купленной в торговых рядах города рыбы белгородскому купцу Тимофею Аристову. В мае 1741 г. такое право на провоз купленной на Миусе рыбы в город Севск получил обомьянский купец Иван Ширяев. Как отмечают современники, азовская рыба была самой дешевой, что и объясняет приезд за ней купцов даже с Прикарпатья и Польши. Рыба, как и соль, покупалась не только в торговых рядах, но и прямо на рыбных заводах.

Важным товаром, приносящим доход местным жителям, был скот — лошади, крупный рогатый скот и овцы. Бахмутские ярмарки в XVIII в. славились продажей крупного рогатого скота.

Наиболее распространенной формой торговли были ярмарки, на которые приезжали купцы из разных мест. Составители описания Азовской губернии отмечали, что на местные ярмарки из Константинополя, греческих островов, Крыма, донских станиц, Полтавы, Харькова и других мест поступали парчовые и шелковые ткани, сукна, ситцы, китайки, полотна, серебряные, золотые и алмазные изделия, сафьян, юфть, железо, медная, оловянная, стеклянная и хрустальная посуда и другие товары. Главными товарами местного происхождения были: рогатый скот, лошади, овцы, икра, масло, сало, пенька, кожи. Через Таганрог поступали на местные ярмарки заморские вина, фрукты, маслины, оливковое масло, рис, табак, бумага. В Бахмуте, Торе, Мариуполе в год проводилось по 4 ярмарки, в Маяках — 1. Проводились ярмарки и в ряде сел — в Ямполье, Райгородке и других. Наряду с ярмарочной, постепенно распространялась и постоянная — лавочная — торговля. В городах и некоторых селах устраивались также еженедельные торги.

Развитие торговли способствовало формированию купечества. В 1780 г. в Бахмуте числилось 163 купца, в Мариуполе — 144, а в Торе — лишь 15. В основном это были купцы 3-й и 2-й гильдий, капитал которых составлял от 1000 до 10000 руб. Лишь у бахмутского купца Парфена Гаврилова, относившегося к 1-й гильдии, капитал превышал 12000 руб. Гаврилов был самым богатым купцом во всей Новороссии.

Значительно изменилась в течение XVIII в. структура городского населения. Кроме военно-административного персонала в городах проживали купцы, цеховые ремесленники и мещане, к которым относили учителей, врачей, церковнослужителей, музыкантов, а также представителей других профессий. Так, в Мариуполе в 1780 г. цеховые работники составляли 1149 человек, мещане — 13, а в Бахмуте — соответственно 21 и 138. Кроме того, в Бахмуте и Торе отмечены еще и «люди разного звания».



*Планы городов Бахмута и Славянска 1787 г.*

их в преобладающем большинстве специальными сетками и очень редко с помощью ружья.

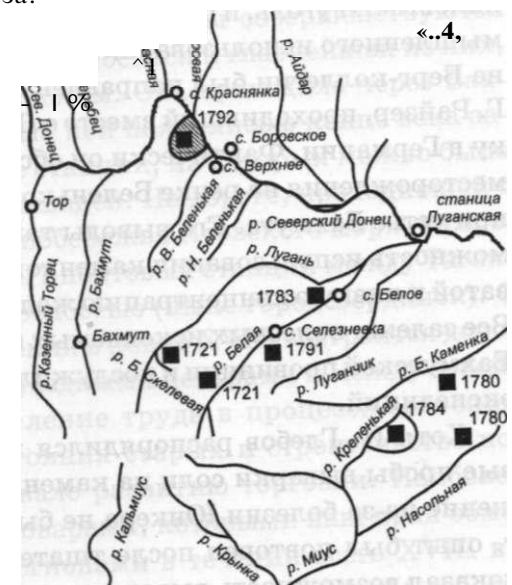
Широко было распространено и пчеловодство, которым занимались не только сельские жители, но и горожане, содержавшие пасеки на хуторах. Мед предназначался как для собственного потребления, так и для продажи. Воск употребляли для изготовления свечей.

Важное место во второй половине XVIII в. занимали предприятия по переработке сельскохозяйственной продукции, прежде всего мельницы, крупорушки и винокурни. На территории края отмечают три вида мельниц: водяные, ветряные и земляные, приводившиеся в движение лошадьми. Распространение мельниц во многом зависело от наличия воды. На реках и речках обычно строились водяные мельницы, в конце XVIII в. в Бахмутском уезде их числилось 69 на 246 мучных камней (на одну мельницу приходилось более трех камней), в Мариупольском — 37, в Славянском — 84; ветряных — соответственно — 1, 18 и 28; земляных — 1 (в Мариупольском уезде). На них не только осуществлялся помол зерна на разные виды муки, но и изготовлялась крупа, а также выполнялись другие работы. На винокуренных заводах производили водку из хлеба. В 1793 г. в Бахмутском уезде работало 17 таких предприятий, в Славянском — 10. В Мариупольском уезде они не отмечены, но зато здесь имелось 7 небольших кожевенных предприятий и 4 текстильных. Последние занимались переработкой шерсти и изготовлением сукна, а также переработкой коконов шелкопряда. В Торе и Бахмуте, в связи с перестройкой соляных заводов, были построены кирпичные заводы, а в Святогорском монастыре с 1720 г. действовал небольшой стекольный завод. Упомянуты также небольшие салотопенные и мыловаренные предприятия. Таким образом, развитие сельского хозяйства дало толчок появлению предприятий по переработке сельскохозяйственной про-

дукции — мельниц, крупорушек, винокурен, текстильных и других.

Развитие соляных промыслов и недостаток лесов способствовали проведению поисковых работ в регионе, в 1709 г. в Приазовье из Москвы были отправлены подьячий Иван Косагов и мастер Иоган Блиер. В Изюме они проводили испытания обнаруженных руд. Участвовавший в этой экспедиции святогорский монах в противовес Блиеру утверждал о наличии в руде серебра. Образцы руд из-за расхождения взглядов были отправлены в Приказ рудных дел для анализа.

К 1714 г. относятся первые предложения построить в Бахмутском уезде железоделательный завод, тем более, что местное население уже использовало каменный уголь в кузнечных работах. В 1721 г. Н. Вепрейский и с. Чирков открыли большие залежи угля близ Бахмута, в балке Скелеватой и на реке Беленькой. В 1722-1723 гг. в Бахмутской провинции работала экспедиция Г. Капустина. И хотя во второй половине 20-30-х гг. активность в этих



- 1780 Дата открытия каменноугольного месторождения
- 1784 Место, где впервые была организована добыча каменного угля для Черноморского флота
- 1791 Урочище Лисья балка, где в 1792 г. К. Аврамов открыл уголь, а в 1795 г. заложена первая шахта в Донбассе

**Месторождения каменного угля, разработанные в XVIII в.**

установили рассолоподъемные машины. Они заменили людей, поднимавших из колодцев рассол в больших ведрах и наливавших его в специальные водопроводы, по которым тот поступал в устроенные бассейны, а оттуда по проложенным трубам — на сковороды. Закуплено было оборудование и листовое железо для сковород. В 1744 г. были проведены пробы выварки соли с использованием каменного угля. Однако из-за непригодности печей не удалось заменить дрова углем. Поскольку казна отказалась финансировать работу, в 1745 г. она была прекращена.

Ввод новых варниц в Торе дал ощутимую прибавку в производстве соли. Если в 1734-1743 гг. здесь годовое производство соли составляло в среднем 8500 пудов, то в 1750-1759 гг. — 59700 пудов. В целом оба завода в 50-х годах давали более 0,5 млн. пудов соли в год. Однако из-за недостатка дров, нерегулярного обеспечения заводов рабочими руками (с 1743 г. эта повинность была возложена на украинское население государственных сел Белгородской и Воронежской губерний) заводы продолжали работать неритмично и не полностью обеспечивали население Слободской Украины и южных уездов России солью. Поэтому в 1759 г. правительство разрешило доставку в эти районы более дешевой самосадочной соли из Ельтонских озер.

После подписания Кючук-Кайнарджийского договора между Россией и Турцией стала возможна свободная доставка крымской соли. Угроза полнейшего уничтожения лесов в Подонцовье побудила администрацию Азовской губернии решиться на закрытие местных соляных промыслов. В конце 1782 г. генерал-губернатор Г. Потемкин санкционировал это решение и распорядился вырученные деньги от продажи имущества заводов передать на обустройство хозяйством мариупольским грекам.

## **ДРУГИЕ ВИДЫ ПРОМЫШЛЕННОЙ ДЕЯТЕЛЬНОСТИ НАСЕЛЕНИЯ**

Кроме добычи соли, важное место среди занятий местного населения занимало рыболовство. Рыбу вылавливали не только запорожские и донские казаки, купцы, но и торские и бахмутские солевары, греки и другие слои населения. На побережье Азовского моря в 60-х гг. XVIII в. насчитывалось около 40 рыбоспелных заводов, на которых производилась разная рыбная продукция. В летнюю пору на каждом из них работало по 15-20 наемных работников. Вылавливали рыбу большими неводами до 1000 сажень в длину с мешками-накопителями. В море вылавливали белугу, осетра, севрюгу, стерлядь, шипа, сома, судака, камбалу, тарань, сельдь и другие виды рыб. Современники отмечали, что за один раз добывали до 3000 штук рыб. В реках, во время нереста, нередко выгребали рыбу из воды лопатами.

Местные жители обычно для собственных нужд вылавливали рыбу в реках и речках, а также в прудах. Например, в Бахмутском уезде в 1795 г. из 122 сел пруды имелись в 86. В некоторых селах их было по два и более. Обыкновенно в них водились, как и в реках, щука, окунь, карась, сом, плотва и другие виды рыб. Поэтому рыба в Приазовье была довольно дешевой и за ней приезжали чумаки из разных районов Украины, купцы из центральных уездов России. Пуд соленой белуги, как и икры, продавался по 80 коп. Из рыбы изготовляли разные продукты — соусы, клей и другие.

Определенное место отводилось и охоте на диких животных и птиц. Описание Азовской губернии 1781 г. перечисляет в лесах и степях таких животных: медведей, волков, шакалов, коз, кабанов, лисиц, зайцев, барсуков и других, на которых охотилось местное население. Среди птиц тот же источник называет: диких гусей, уток, куропаток, фазанов, дроф, перепелов и других. Вылавливали

работах снизилась, знания в этой области продолжали накапливаться. В начале 40-х гг. купец И. Гинкин построил железодобывательный завод вблизи Сухаревской слободы и начал выплавку свинца. Однако из-за ограниченных запасов руды завод вскоре прекратил работу.

В 1744 г. в связи с перестройкой соляных промыслов в районе были проведены новые поисковые работы, взяты пробы железных руд и каменного угля под наблюдением подполковника И. Глебова, командированного для этого Соляной конторой. Отправленные им в Петербург образцы минералов в Берг-коллегии исследовались мастером А. Даниловым. И уголь, и руда были признаны годными для промышленного использования. Летом того же года в регион из Берг-коллегии был направлен сын ее вице-президента Г. Райзер, проходивший вместе с Ломоносовым стажировку в Германии. Фактически он обследовал уже известные месторождения на речке Беленькой, в балке Скелеватой и при устье Бахмута. Его выводы также подтверждали возможность использования каменного угля из балки Скелеватой и низкую концентрацию железа в Сухаревской руде. Все залежи полезных ископаемых были нанесены на план Бахмутской провинции и послужили основой для будущих экспедиций.

Хотя и. Глебов распорядился провести в 1745 г. новые пробы выварки соли на каменном угле, это распоряжение из-за болезни Юнкера не было выполнено. В 1764 г. опыт был повторен после тщательной подготовки. Он доказал возможность выварки соли на каменном угле, но затраты на его добычу, доставку и оплату рабочим, обслуживавшим меха для поддержки огня, обходились дороже, чем доставка дров на промыслы. Поэтому до конца работы Бахмутских и Торских заводов уголь для выварки соли не использовался. Зато проведенные геологические исследования и пробы угля, руд создавали базу для развития промышленности в регионе.

## **ПУТИ СООБЩЕНИЯ. ТОРГОВЛЯ. ГОРОДА**

Расположение региона на Приазовской возвышенности во многом определило сеть путей, которые соединяли население Северного Приазовья и Подонцовья с ближним^ и дальними соседями. Кроме уже известных путей в XVIII в. появляются новые. К ним в первую очередь следует отнести построенную в 30-х гг. дорогу вдоль Украинской линии, которая соединила Среднее Поднепровье с Подонцовьем. В 70-х гг. во время строительства Днепровской линии, проходившей по Берде и Конке, была построена дорога, соединившая Поднепровье с Приазовьем. Наряду с прокладкой новых дорог совершенствуются старые. Прежде всего это относится к главной из них, соединявшей Азов с Изюмом. Она проходила через Бахмут и Тор (Славянок). На ней появились в конце века заезжие дворы, почтовые станции, на которых можно было отдохнуть, поменять лошадей. На дороге, проходившей с древних времен вдоль побережья Азовского моря, в середине 70-х гг. числилось 7 почтовых станций между Таганрогом и Петровской крепостью (ныне город Бердянск). С основанием новых селений в конце XVIII в. строятся дороги, связывавшие их с уездными центрами и между собой.

Дальнейшее разделение труда в процессе освоения края, улучшение состояния старых и строительство новых дорог способствовало развитию торговли. Наиболее распространенными товарами, которыми наш край обменивался с другими регионами в течении всего XVIII в., были соль и рыба. Так, в казенных магазинах Слободской Украины в 1737 г. находилось 600494 пуда и 23 фунта соли, а в 1742 г. — 702506 пудов и 30 фунтов, что указывает не только на расширение торговых связей нашего края с соседними регионами, но и на увеличение объема производства соли в Бахмуте и Торе.

За солью и рыбой в Приазовье приезжали чумаки и купцы как из близлежащих, так и отдаленных регионов

дымоходы и выводили дым наружу. В городских домах печи обкладывались цветным изразцовым кафелем. Разнообразнее и изысканнее стал набор домашней утвари, особенно у горожан. В сельских домах в преобладающем большинстве упоминается стол, скамейки вдоль стен, возле печи лежанки. С конца XVIII в. помещики стали строить свои дома из кирпича, оборудовать их изысканной мебелью, возле домов устраивать сады и содержать садовников. В садах перечисляются разные виды деревьев, кустов, цветники.

Стал богаче и набор одежды. Кроме традиционной украинской, русской и греческой народной одежды, особенно в городах, современники отмечают образцы европейской одежды, обуви и т.п.

Одновременно с основанием новых поселений строились и церкви, в городах упоминается даже по несколько церквей. Так, в 1780 г. в Бахмуте функционировало 4 церкви, среди которых одна каменная, а три деревянных; в Мариуполе — 2 (каменная и деревянная); в Славянске — 3 (одна каменная и две деревянных). При церквях организовывались приходские школы, в которых дети учились читать, писать, считать, петь церковные песни, получали знания из религии. В конце XVIII в., как и по всей России, в уездных городах появляются двухклассные училища, в которых могли учиться дети всех сословий, в 1772 г. в Бахмуте при Покровской церкви была открыта духовная семинария, готовившая церковнослужителей. Некоторые из ее учеников продолжали обучение в других учебных заведениях, в том числе в Харьковском коллегиуме и в Москве. Многие из них по окончании этих учебных заведений возвращались в родные места и работали церковнослужителями, учителями, чиновниками государственных учреждений.

До 1787 г. важное место в духовной и культурной жизни края занимал Святогорский монастырь. В связи с

проводимой правительством России секуляризацией церковных и монастырских земель в этом году все имущество монастыря перешло в казну, а монахи были разогнаны. В 1790 г. Екатерина II подарила владения монастыря князю Г. Потемкину. В письме к нему она написала: «Друг мой сердечный, князь Григорий Александрович, дав тебе рай земной сегодня, как ты называешь эту дачу, прошу тебя, если вздумаешь оную продать, предпочтительно мне...»

На то время монастырь владел около 25000 десятин земли и почти 1,5 тыс. крепостных.

### **БОРЬБА ПРОТИВ КРЕПОСТНИЧЕСТВА**

Централизаторские устремления царского правительства, усиление крепостнических отношений и их распространение на новые территории вызывали негодование и сопротивление со стороны местного населения, прежде всего казачества и работных людей Бахмутских и Торских соляных заводов.

В 50-60-х гг. на территории края получает распространение гайдамацкое движение. Уже в 1754 г. им была охвачена Кальмиусская паланка. Когда из Сечи была направлена специальная команда для поисков гайдамаков и вообще «неспокойных элементов», казацкая голытьба напала на членов команды и освободила арестованных гайдамаков. Чтобы подавить выступление голытьбы, кальмиусский полковник Иванов вынужден был обратиться за помощью к высшим властям. Однако движение гайдамаков на этом не окончилось. В 60-х гг. особенно активно действовали гайдамацкие отряды в Подонцове. Под влиянием гайдамацкого движения, представлявшего своеобразный протест запорожцев против наступления правительства и помещиков на их земли, стали выступать и местные крестьяне против своих помещиков и казацкой

заводы суть наилучшие и спорейшие из тех, которые на Украине и в околичных провинциях находятся. Они состоят в трех колодах, которых раба так спора, что токмо 4 доля уваривается, а три доли равной доброты соли остается. Железных сковород, в которых соль варится, числом 300. И можно в сутки из всех 45000 пудов соли получить. Черпание и варение не коштом ея императорского величества отправляется, но всяк, кто туда приедет нанимает от воеводы, надзиране имеющего, одну или более сковород на две недели и на три, и платят за каждые сутки с одной сковороды по 6 рублей сковородного окладу. Ежели со всех 300 сковород 1800 руб. сочиняет... Каждый дрова сам привозить должен. И за свои 6 руб. получает 150 пуд чистой соли. Один пуд покупается на Украине по 24-30 коп., но в российских городах по 40 копеек. Последнего же ценою по 30 копеек, чем наниматель одной сковороды за 6 руб. сковородного окладу себе 30 рублей приобретает...

Если б оное место, а особливо откудова дрова привозить надобно от татар, которые в буераках скрываются, безопасно было, то бы по сказке всех вместо 10000 вольноварельщиков по 30000 оных туда приезжало и следовательно императорская доходы от 70000 руб. сковородного окладу до 210000 руб. умножены быть могут, не счисляя прибутку с кабаков, который равным образом умножиться имеет. Но в миное время многия в Крым ездят, где они за малое число лутчей соли самосадки столько с собою взять могут, сколько они на возы положить хотят, и, вероятно, кажется, что хан по сей причине опасность в Бахмуте тайно содержит. Памятуя же извозчики по приезде своем в Бахмут отчасти от воеводы, отчасти же от подъячих (который никакого, а подъячие зело мало жалованья имеют) по обыкновению волочатся ибо им без подарков ни до сковороды добиться, ни пашпорта к возвращению своему получить не можно...

Ея императорское величество получает, как вышеупомянутых с оных заводов с 70000 рублей сковородного окладу, из которых употребляется по 12000 руб. на содержание обретающихся тамо под команду воеводы и одного майора гварнизонного баталлиона 600 человек и 60 пушек артиллерии, 3000 руб. — на содержание роты казацкой — 250 человек, 5000 руб. — на содержание подъячим и кузнецам. Итого всего

20000 руб. и за тем в остатке, каковы годы суть по 30-40 до 50000 наличных и чистых денег бывает...

За непорядочным рублением дров лес около тех мест уже весь втрачен, так что оныя за 80 до 100 верст за недостатком же из турецких границ брать принуждены, и тогда многие от таких пропадают. Почему видится весьма потребно новыя леей заводить в таком множестве, чтоб во время 30 лет ежегодно столько дров нарубить можно, сколько содержанию 300 до 500 сковород востребуется...

За умножающимся недостатком лесу тамо всякие способы изыскиваются, как в 1723 и в 1724 годах по сей причине 23 железных горнов по здешних медных рудокопных горах принуждены были в недействии оставить. Но между тем здесь у Бахмута от природы к прекращению сего недостатку изрядной способ да еще в близости показать. Которым или от неведения или же за леностью, но сие время еще не пользовались, а именно за 20 верст токмо от оного находится нешчетное богатство каменного угля... которое гораздо более жару подавать будут нежели лутчие дрова...

Впрочем сии соляные колодязи и заводы, как означено цитателью, а подле стоящий город, в котором гварнизон, подъячия, кузнецы и прочия мещане с 1000 домов имеют ретраншаментом с палисадами в 1728 и 1730 годах в безопасность приведены...

2.0 соляных торских заводов. Другие соляные заводы суть Торские в одном палисадом городке, в половину дороги от Изюма в Бахмут, которого половина за сотником Изюмского слободского полку и казаками его, другая — за однодворцами к бахмутскому воеводству присудными имеется. Рассол тамо из соляного озера берется, но за пресною и дождевою водою, с которою она смешивается не так споры, как в Бахмуте. Поэтому сковородной оклад токмо по 4 рубля положен, а за недостатком в дровах сей завод уже почти весь упал...»

2. Указ правительствующего Сената о назначении пограничной межи между землями запорожских и донских казаков. 30 апреля 1746 года.

«Правительствующий Сенат приказали: понеже, как от Запорожского, так и от Донского войск, на спорныя места



старшины. В 1766 г. отставной есаул конного казачьего полка А. Абалмасов жаловался на жителей Райгородка (А. Белоусова, Д. Иванченко, А. Козубенко, А. Шорина, И. Безвабенко, А. Василенко), которые 1 июля этого же года напали на его хутор, разграбили имущество, уничтожили посевы зерновых, бахчу, сад и огород и чуть не убили самого владельца. По оценке Абалмасова, нанесенный хутору ущерб составил 5034 руб. 53 коп. Неоднократно в разные инстанции обращались с жалобами на маячан настоятели Святогорского монастыря, обвиняя их в захвате монастырских земель и потраве посевов.

Источники изобилуют фактами побегов работных людей из Бахмутских и Торских соляных заводов. Только в июне 1762 г. из Бахмута бежало 20 человек, за восемь месяцев 1763 г. — более 100. Несмотря на предпринимаемые администрацией меры, возвратить их было делом очень трудным. О бежавших 16 июля 1762 г. говорилось, что они «по многим сыскам нигде не сысканы».

Бегство работных людей с промыслов, низкая производительность их труда побудили Соляную контору в 1764 г. принять решение об отмене нарядов украинцев из Белгородской и Воронежской губерний. Вспомогательные работы, которые они выполняли, были возложены на торских и бахмутских солеваров, а также членов их семей. 29 июля 1765 г. на собрании в более 150 человек прапорщик Голубков зачитал сенатский указ. Но солевары заявили, что на «казенные работы идти не желают». При этом солевар Б. Андреев схватил Голубкова за грудь, а потом за руку и повредил на левой руке большой палец. Опираясь на верхушку солеварной команды, администрации промыслов удалось успокоить солеваров, Андреев как зачинщик бунта был «наказан плетьюми». Однако вопрос о выполнении вспомогательных работ солеварами и членами их семей неоднократно поднимался в последующие годы вплоть до закрытия промыслов.

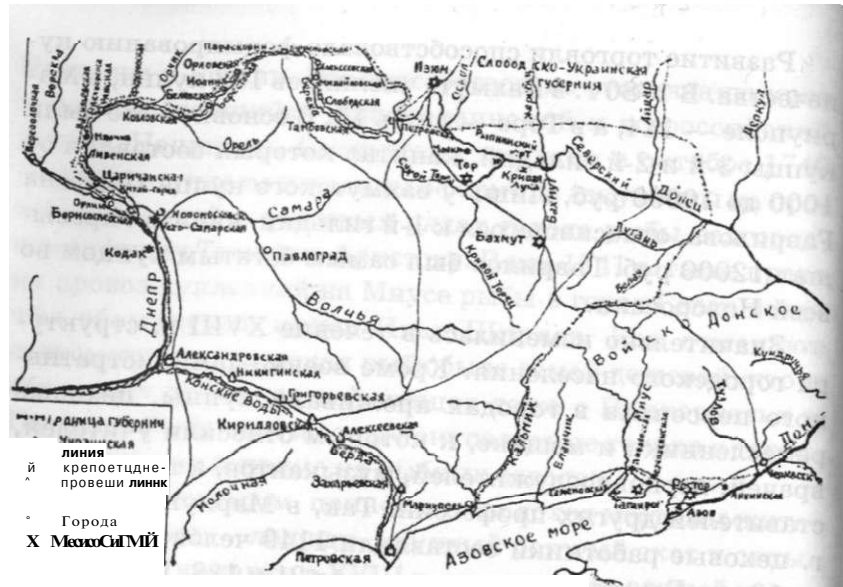
В разных местах края наблюдались вспышки волнений во время восстания Е. Пугачева. Поэтому неудивительно, что после разгрома восстания здесь скрывался активный его участник полковник В. Журба, хранивший знамя повстанцев и портрет Пугачева. Благодаря сочувственному отношению к нему населения, Журба долгое время оставался недоступным для властей. Даже в 1792 г. в районе г. Мариуполя появился «разгласитель», который говорил, что Е. Пугачев жив и готовится к борьбе с крепостниками. Таким образом, прокатившаяся волна народных выступлений на Украине и в России оказала влияние на борьбу трудящихся нашего края против распространения крепостнических отношений.

#### ***Вопросы и задания:***

1. **Определите количество и этнический состав населения нашего края в конце XVIII в.**
2. **Какие отрасли сельского хозяйства и почему получили наибольшее распространение в Приазовье?**
3. **Определите основные этапы развития соляной промышленности края и ее роль в обеспечении населения солью.**
4. **Докажите, что в XVIII в. были созданы предпосылки для развития горнодобывающей и перерабатывающей промышленности края.**
5. **По имеющимся в Вашем распоряжении материалам дайте характеристику уездных центров нашего края.**
6. **Опишите условия жизни и быт населения.**

#### ***Документы:***

1. Описание Бахмутских и Торских соляных заводов 1736 г.  
*«1.0 соляных заводах Бахмутских. Бахмутские соляные*



Карта Азовской губернии 1787 г.

среди которых преобладающее большинство составляли солевары. В первом их насчитывалось 1437, а во втором — 1579 человек. Все это свидетельствует о том, что к концу XVIII в. города нашего края постепенно превращаются из военно-административных центров в хозяйственно-административные. Особенно усилился этот процесс после присоединения Крыма к России и исчезновения угрозы татарских набегов. В связи с этим оборонительные функции городов исчезли. Города Бахмут, Тор (с 1784 г. — Славянск), Мариуполь, превратившиеся в хозяйственные центры края, все больше приобретают вид городских поселений, а Маяк и Райгородок превращаются в обыкновенные сельские поселения. Об этом свидетельствуют и составленные в конце 80-х гг. планы застройки городов, на которых показаны и имеющиеся в них оборонительные сооружения или их остатки (см. план Бахмута и Славянска).

## ЖИЗНЬ и БЫТ НАСЕЛЕНИЯ

Стабилизация ситуации после войны с Турцией в 1735-1739 гг. положительно сказалась на условиях жизни и быта населения. Лишь в начале новой российско-турецкой войны крымская орда вторглась в пределы края. Продвигаясь через территорию Кальмиусской паланки, в конце 1768 г. она подбшла к Бахмуту в надежде овладеть им. Но получив отпор, направилась к Украинской линии. Штурмовать ее не рискнула и, перейдя Днепр, причинила большой урон военным поселениям и запорожским зимовникам на всем пути следования. Это был последний набег татар, повлиявший на положение населения края. Часть запорожцев перешла на донскую территорию и поселилась поближе к восстанавливавшемуся Таганрогу, часть переселилась в другие, более безопасные, места. Фактически во время этого похода Кальмиусская паланка пострадала больше других. Некоторые селения вовсе исчезли. Только после этой войны, закончившейся подчинением Крыма Россией, исчезла угроза татарских набегов.

Население как в городах, так и в селах стало больше уделять внимания обустройству своих жилищ и хозяйственных построек, в городах, кроме общественных зданий, из камня и кирпича стали строить и жилые дома, покрывать их черепицей. Особенно строительство каменных домов получает распространение в приморских районах, бедных на лес, в частности, среди греков. Украинцы в сельской местности отдавали предпочтение камышу как наиболее распространенному виду строительного материала и хворосту. Построенные из них дома обкладывали с обеих сторон глиной, что способствовало хорошему сохранению тепла зимой и прохлады летом. В преобладающем большинстве дома покрывались соломой. Русское население по возможности предпочитало строить дома из дерева. Современники отмечали, что большинство русских изб топились начерно, в то время как украинцы устраивали

кому оныя принадлежат, никаких письменных документов, как из рапорта подполковника Бильса явствует, не объявлено, а на сказках от обеих сторон старожиллов, старшины и казаков утвердиться не возможно, того ради, чтобы впредь у них запорожцев с донскими казаками никаких уже споров и ссор не происходило, отвести им ныне во владение земли и реки и лесныя угодья, и велеть владеть, а именно: запорожцам, от Днепра рекою Самарою, Волчьими Водами, Бердою, Калчиюком Калмиусом и прочими впадающими в них речками и подлежащих к тем рекам косами и балками и всякими угодья, по прежнюю 1714 года границу, которая и по последнему с Портою Оттоманскою розграничению, оставлены в стороне Российской империи; а от реки Калмиуса, Блинчиком, Кринкою, Миусом, Темерником, даже до реки Дону и всеми впадающими в них речками, балками, косами, и оных вершинами и всякими угодья, состоящими по одному ж розграничению, владеть донским казакам. И для того быть между ими запорожскими и донскими казаками, помянутой речке Калмиусу границу, а от вершины оной, прямою чертою, даже по прежней 1714 года Российской с Портою Оттоманскою границы, учинить приличную межу и поставить грани. И при том им запорожским и донским старшине и козакам объявить с подпискою, чтоб они, как рыбными, так и зверинными промыслами, в водах и в лесах и в степях довольствовались теми им показанными местами, без всякого спроса. А впредь запорожцы, кроме Калмиуса, до других рек Еланчика, Миуса, Темерника и прочих, також и в степи и за Калмиус отнюдь, кроме соседственных необходимых добропорядочных дел или нужд, не ездили, и Донским казакам никаких обид не делали; таким же образом поступать с ними запорожцами и донским старшинам и козакам неотменно, под опасением на обе стороны жесточайшего Ея Императорского Величества гнева...»

3. Из Указа Правительствующего Сената о создании Бахмутского конного казачьего полка. 27 октября 1748 г.

«Правительствующий Сенат, по доношению Военной коллегии, коим объявляет, что оной Коллегии определено для самого при Бахмуте пограничного места, при котором против того, как и при крепости Святые Анны по пограничности ж

содержится Азовской конной казацкий полк в числе 365 человек по известным тамошним пустым степям, от случающихся неприятельских набегов, наивышнюю и твердую предосторожность иметь надлежит, особливо ж и для наилучшего порядка, (как то, обретающихся ныне при крепости Святых Анны казаков, кои наперед сего именовались разными званиями, от чего в командировании оных непорядки происходили, велено называть и писать по городу Азову Азовскими кХІ-заками), Бахмутских, Торских и Мояцких казаков от сего времени именовать, против Азовского казацкого полку, Бахмутским конным полком, и для того содержать оной полк в числе, кроме старшины, одних рядовых казаков 300 человек... в показанное трехсотное число рядовых казаков и имеющихся ныне наличным 254 человеком, 46 человек набрать тех же Бахмутских, Торских и Мояцких казаков из казацких детей и свойственников, к казацкой службе годных, и впредь убыль места людьми комплектовать из тех же казацких детей и свойственников, как и прочия казацкия команды, яко Чугуевской, Азовской полк, також Гребенские и Волжские казаки комплектуются, и оным Бахмутским, Торским, и Мояцким казакам наличному числу и кои в трехсотное число в комплект определены будут, жалованье до рассмотрения о всех нерегулярных войсках штата получать по прежним окладам их соляной суммы, откуда и ныне получают...»

4. Жалованная грамота императрицы Екатерины Второй грекам, вышедшим из Крыма на поселение в Азовскую губернию. 21 мая 1779 г.

«Божією поспешествуюю милостію. Мы Екатерина Вторая, Императрица и Самодержица Всероссийская и проч...

Вернолюбезному Нам Преосвященному Игнатію, Митрополиту Готфейскому и Кафейскому и всему обществу Крымских Христіан Греческого закона, всякаго званія, всем вообще и каждому особо Наше императорское милостивое слово.

Благонамеренное всеобщее предпріятіе ваше да благовит Десница Вышняго. Мы, разсмотрев посланное к Нам от вас из Бахчисарая от 16 июля прошедшего года общее и на доб-

ное число. Жители, в рассуждении пространных здешних степных мест, больше обращаются в скотоводстве и хлебопашестве».

6. Описание Азовской губернии. 1781 г.

«...Сия страна подвержена бывшим издревле разным переменам и так сказать служившая свету театром злоключений и разорений, ныне в мирное и благополучнейшее... приведена... состояние. Новая Днепровская линия закрывает границу; поселенные три гусарских, три пикинерных и греческий пехотный полк, кроме расположенных по крепостям гарнизонов и казачьих полков всегдашним сей губернии, в случаях противных, служат защищением и преградою от насильства. Обширное пространство плодovitых и тучных земель, которые прежде бывшими запорожцами оставлены были в небрежении... возделывается... Качество земли производит всякаго рода хлеб: рожь, пшеницу, ячмень, овес, гречиху, просо, лен, конопель и проч. Из городских овощей: арбузы, отменно сладкие и великие, красные и белые дыни, разные огурцы, земляные яблоки, чеснок, лук, свеклу, петрушку и многия другия. В недрах ее находятся алебастр, мел пишущий и мел, годный к зжению извести, глина для делания кирпича, дикие камни в теску к строению и с зжению извести способные, как то из оных поселенные греки и армяне делают для себя дома, а чаятельно, что и другого рода камни и руды сыскаться могут, если бы к тому употреблять надлежащие меры.

В рассуждении пространных степных мест великое заведено скотоводство: лошадиное, рогатого скота и овечьи заводы суть главнейшим предметом зажиточнейшим к получению изрядного прибитка. Скотоводство здесь содержать тем удобнее, что скот, особенно рогатый и лошади, почти чрез целую зиму, исключая разве месяца полтора, а по крайней мере два — декабрь и январь — могут себе в поле сыскивать пасьбу...

Касательно склонности... здешних жителей... из российских однодворцы и крестьяне больше склонны к хлебопашеству и в земледелии трудолюбивы; малороссияне, упражняясь в том же, склоннее к скотоводству и домостроительству; армяне в купечестве и промыслах отличаются; греки в разных мастерствах, в разведении виноградов и в хлебопашестве...»

7. Описание владений Святогорского монастыря. 1787 г.

	душ	десятин
Студенок	183	161
Богородичное	308	291
Банное	116	90
Яровое	185	155
Новоселка	455	375
Пришиб	61	40
В хуторах Верхнем и Среднем	НО	95
ИТОГО	1418	1207

Под всеми оными селениями состоит земли 24560 десятин 450 кв. сажень, в т.ч. лесу 10000 десятин.

рой воле основанное прошение, о избавлении всех вас от угрожаемого ига и бедствия, принятием в вечное подданство Всероссийской Империи, соизволяем Мы не только принять всех вас под Всемилостивейши Наш покров, и яко любезнейших чад успокоив под оным, доставить жизнь толико благоденственную, колико желание смертных и беспрестанное Наше о том попечение простираться могут.

Следуя сему, и соизволяем пользоваться Вам в государстве нашем не только всеми теми правами и преимуществами, которыми все подданные Наши от Нас и предков наших издревле наслаждаются, но сверх того указали Мы:

1. При настоящем переселении вашем в Азовскую Губернию перевезть из Крыма на иждивении Нашем все то имущество ваше, которое только перевезено быть может, а особливо бедных и состоящих в долгах Хану и тамошняго Правительства: искупить из казны Нашей, что из определенной от Нас суммы уже и исполнено.

2. Для удобнейшаго поселения вашего, отвести в Азовской губернии особенную от прочих селений достаточную часть земли по Солоней и другим рекам и по берегу Азовскаго моря, с тем, что тамошнее изобильное рыболовство в дачах селения вашего Всемилостивейше жалуем в пользу и выгоды всего общества, без всяких в казну Нашу податей. Для купечества же, мастеровых и промышленников назначаем к обитанию их той Губернии города Екатеринослав и Марианополь, как выгоднейшия для торговли места.

3. По разделении Государственных жителей на классы, всемилостивейше увольняем всех от Государственных податей и служб, какого бы звания оныя ни были, на десять лет; а по прошествии онаго времени имеют платить в казну Нашу ежегодно: купечество с капиталов с рубля по одному проценту, цеховые, также и мещанство с двора по два рубли, а уездные поселяне, именно земледельцы не с душ, но с земли, полагаемой для каждого по тридцати десятинам, будут вносить с каждой десятины в год по пяти копеек, немущие же поселяне снабжены будут из казны Нашей не только продовольствием на первый год, но и на посев земли всякого звания хлебными семенами, скотом и всем к заведению домоводства принадлежащим, с возвратом за все оное в казну чрез десять лет, равным

образом и дома их построены будут казенным иждивением, имущественные же, на отведенных им землях имеют строить дома, лавки, анбары, фабрики и все, что сами пожелают, из собственного своего иждивения, пользуясь все вообще навсегда от всяких постоев свободою, кроме тех случаев, когда воинския команды или селений наших проходить должны; от отдачи же на войско рекрут увольняйтесь вы вечно, разве кто сам в службу Нашу пожелает.

4. Преосвященному Митрополиту Игнатію по смерти его Всемилостивейше препоручаем паству всех сих с ним вышедших и впредь выходящих из Крыма поселян, которому и состоять непосредственно под Нашим Святейшим Синодом; Священникам, вышедшим ныне, оставаясь всякому при своей парохии, зависит от него, которому и впредь, по рассмотрению своему и по мере надобности рукополагать в пастве своей Священников и других Церковников.

5. Суд и расправу и всю внутреннюю Полицию иметь, на основании генеральных в Государстве Нашему узаконений, выбираемыми из вас же по вольным голосам Начальниками, коим и пользоваться чинами и жалованьем по штату Азовской Губернии и быть под апелляцію Наместническаго Правления; в селах же и в деревнях для защиты во всех нужных случаях определяются особые урядники из Россійских, коим в судопроизводстве сих поселян и ни во что не мешаясь, быть токмо охранителями и их заступать.

Впрочем, по вступлении каждого в избираемый им род Государственных жителей, позволяем пользоваться вечно и потомственно всем тем, чем по общим Нашим узаконениям каждый род Государственных жителей пользуется, как то, свободною торговлею вне и внутри Государства, и для вящей выгоды оныя позволяется строить из собственного вашего капитала купеческия мореходные суда, разводить нужные и полезные фабрики, заводы и фруктовые сады, по разведении которых, всякия виноградныя вина в селениях ваших малыми мерами, вывозимыя ж во внутренне Россіи города бочками продавать можете, словом всякого звания промыслы распространять по собственной воле и достатку каждого, и всем тем под Самодержавным Нашим Скипетром и защитою законов наслаждаться.

*Все сии преимущества жалуя Мы торжественно и потомственно всему обществу на вечныя времена; для вящей силы Своеручно подписали и Государственную Нашею печатью укрепить повелели».*

5. Описание городов Азовской губернии. 1781 г.

*«Уездный город Мариуполь построен в 1780 году для поселения выведенных из Крыма греков, на самом том месте, где был древний город Адамахи, на берегу Азовского моря, по правой стороне устья реки Кальмиус. По оным рекам, кроме Азовского моря, судового ходу нет. В нем церквей две: каменная одна, а другая деревянная. Домов каменных 53, мазанок — 20, купцов — 144, мещан — 213 и цеховых 1149. Гавани нет и сделать нельзя по причине мелкости при берегу воды. Большие суда становятся на якорях не ближе 4-х верст, а близко можно подходить только плоскодонным судам, небольшой груз имеющим. Ярмарок в году бывает четыре: 1-я — 23 апреля..., 2-я — 22-го июля..., 3-я — 1-го октября... и 4-я — 6 декабря.*

*В сем городе заведена для делания черных сафянов фабрика...*

*В округе оного города... На морских косах... прежде бывали великие рыбные ловли, а теперь по склонности греков к купечеству, хлебопашеству и разведению виноградных садов и фабрик, не с таким успехом и одними только малороссиянами лов производится. Вся приморская сего города сторона весьма способна к мореплаванию и весьма бы процветала коммерциею, если б можно было для пристаней устья реки Кальмиуса, а особливо при крепости Петровской реки Берды, впадающих в море очистить и исправить... Земля плодородна и по новости довольно открыла уже хлебопашество. Лесов вовсе нет и строение производится то привозимым из устья Самары лесом, то из камня, которого тут достаточно...*

*Уездный город Бахмут лежит между двумя горами на низком месте при реке Бахмуте, по обеим сторонам оной, коя впадает в реку Северный\* Донец. Близ города протекает еще речка Ближняя Ступка. По оным рекам судового ходу нет. и быть по причине мелкости их не может. В нем церквей четыре, каменная одна, а деревянных три. Купцов — 163, ме-*

\* Северный — Северский

*щан — 138, цеховых — 21, разного звания жителей — 1437. } Ярмарки бывают в год четыре: 1-я — 2-го февраля..., 2-я — 29 июня..., 3-я — 8-го сентября..., 4-я — 24 ноября... и продолжаются дней до пяти.*

*В сем городе находятся соляные заводы... Таковых соляных источников, из коих вываривалась соль суть два, но сия варка соли, если Взять цену истребляемых на нее лес и проч. расходы, приносит больше казне убытка нежели прибыли. Да и воздух от растворения источников в летнее время бывает сгущен, противного запаха и нездоров...*

*Близ города Бахмута находятся меловые, алебастровые, аспидные, точильного и других камней горы, в которых уповательно быть и металлам, а местами в немалом количестве сыскивается... уголье, но не созревшее... а иногда вымывается при дождях из гор и так называемый черный хрусталь, по большей части мелкий...*

*Рыбы в реках и озерах довольно. Земля плодородна и большею частию обработана. Лесов достаточно да и более бы было, но оные истреблены происшедшею в Бахмуте варкою соли. Жители упражняются в хлебопашестве, скотоводстве и торговле, получая достаточную от сих упражнений прибыль.*

*Уездный город Тавр (Тор) положение имеет на низком ровном месте... по левой стороне речки Сухого Торца... По оной судового ходу нет и быть не может. В нем церквей три: каменная одна и деревянных две. Купцов — 15, мещан — 3, разного звания жителей — 1579. Ярмарок бывает в городе — 4: 1-я в Фомину неделю, 2-я — в неделю святых, 3-я — 20-го сентября, 4-я... 21 ноября. Продолжаются дней по четыре. Здесь состоят соляные заводы, на коих из находящихся пяти колодцев соль вываривалась...*

*Местечко Маяки... Лежит при речке Северном Донце по течению оного с правой стороны, между двумя меловыми горами, на ровном и пространственном месте... В нем церковь деревянная одна. Ярмарка бывает раз в год одна, 1-го октября... Вода в реках пресная, а в озерах соленая. В округе же оного воздух нарочито здоровый, вода в реках и озерах довольно хороша, рыбы много, земля плодородная, местами есть там меловые горы и алебастр. Имеются леса: казенного Маяцкого засева, Черкасский лес, да и малых буераков состоит доволь-*

## ТЕМА 11. НАШ КРАЙ В ПЕРВОЙ ПОЛОВИНЕ XIX В.

### **РОСТ ЧИСЛЕННОСТИ НАСЕЛЕНИЯ**

В первой половине XIX в. территория нашего края была в составе Екатеринославской — Бахмутский и частично Александровский уезд, Слободско-Украинской (с 1835 г. Харьковской) губернии — частично Изюмский уезд и области Войска Донского — Миусский округ.

Наиболее интенсивно в этот период заселяются южные земли. В 1817 г. было проведено межевание земель греческих поселенцев. На неосвоенные ими земли правительство стало призывать новых, прежде всего выходцев из Германии. В 1823 г. в районе Мариуполя имелось уже 17 немецких колоний. Немцы-колониисты наделялись землей по 60 десятин\* на двор на правах майората. Им были предоставлены щедрые кредиты. Население колонии состояло из католиков, лютеран и меннонитов — последователей Симониса Меннона (1496-1561). Меннониты создали Мариупольский меннонитский округ. Центром немецких поселений стал Остгайм (с 1935 г. — Тельманово).

Была предпринята попытка поселения на земле евреев. В 1804 г. царское правительство решило разгрузить Белоруссию, отпустив 340 тыс. еврейского населения. В Приазовье в 1823-1825 гг. было создано 3 колонии — Зеленополье, Хлебодаровская, Ивановполье. Земли предоставлялись по 15 десятин на душу, всего для 2 тыс. душ

\* Десятина — 1,45 га


было выделено 30 тыс. десятин, однако закрепить евреев на земле не удалось.

В 20-х годах XIX в. в Мариуполе появлялись итальянцы, частью итализированные славяне, из австрийских провинций Адриатического побережья.

В мае 1831 г. в Приазовье был переведен Дунайский полк, созданный в 1828 г. из перешедших на сторону России во время русско-турецкой войны задунайских казаков. Из них на Бердянской пустоше Мариупольского округа (площадь в 643 тыс. десятин) было создано Азовское казачье войско, к которому причислили заселенный ранее Петровский посад, Новопокровское и Новоспасское, населенные выходцами из Черниговской губернии. Казаки основали станицы Никольскую и Покровскую, несколько хуторов. В 1834 г. Азовское войско насчитывало 971 семейство (2661 мужчину и 2284 женщины). Оно представляло военно-административную единицу с назначаемым атаманом. Первым атаманом был Иосиф Гладкой, по инициативе которого и осуществился переход задунайских казаков в пределы России. В 1865 г. Азовское казачество было упразднено. Часть казаков переселилась на Кубань, основав там 4 станицы. Оставшиеся обращены в гражданское состояние. При этом офицеры получили по 200-400 десятин, рядовые — по 9 десятин на каждую мужскую душу. Вместо Войска Азовского были созданы две волости — Покровская и Никольская.

В 1849 г. на побережье Азовского моря донские казаки основали станицу Новониколаевскую (ныне город Новоазовск), ставшую затем центром Миусского округа.

В 1838-1845 гг. на бывших землях Сечи, южнее реки Волчья, выходцы из Полтавской, Черниговской и Харьковской губерний основали села Марьянка, Александровка, Павловка, Константиновка, Екатериновка, Елизаветовка и др. — всего 38 селений с населением до 21 тыс. мужского пола.



*Крестьянская шахта XIX в.*

К концу дореформенного периода добыча угля составила около 6 млн. пудов в год. Несмотря на это Донбасс, равный по площади всем бассейнам Западной Европы, давал лишь около 1/700 добываемого там угля. В 1858 г. в Бахмутском уезде (на территории современного Енакиево) был заложен доменный завод, названный в честь Петра I Петровским. Здесь выплавляли свыше 30 тыс. пудов чугуна, но наладить доменное производство не удалось. Это предприятие оказалось нежизнеспособным и вскоре было закрыто.

**СЕЛЬСКОЕ ХОЗЯЙСТВО** В первой половине XIX в. в сельском хозяйстве начинают развиваться капиталистические отношения. Особенно быстро процесс расслоения происходил среди государственных крестьян, которые составляли основную социальную категорию сельского населения края. На Мариупольщине, например, накануне реформы 1861 г. почти не было помещичьих крестьян, а в Бахмутском уезде они составляли лишь 27%. В 1830 г. наделы государ-

ственных крестьян Новозакономической волости Бахмутского уезда превышали 10 десятин на ревизскую душу, сократившись за 40 лет почти втрое. Из среды крестьян выделяются зажиточные. Так, на Мариупольщине отдельные греческие поселенцы имели по 200-2000 десятин земель.

Ведущую роль в сельском хозяйстве занимало земледелие. Расширились посевы зерновых и технических культур: пшеницы-арнаутки, ячменя, проса, картофеля, льна, табака, бахчевых культур. Тяжелый железный плуг постепенно вытесняется облегченным усовершенствованным, появляются косилки, сеялки, способствующие росту производительности труда земледельца. Урожайность сельскохозяйственных культур была выше в хозяйствах немцев-колонистов и греков-поселян.

Более широкое распространение получило садоводство и огородничество. Кроме фруктовых деревьев, в греческих селах разводили шелковицу и тутового шелкопряда. Развивалось виноградарство.

Животноводство продолжало играть важную роль в экономике края. В первой половине XIX в. наблюдается рост поголовья скота, способствующий дальнейшему расширению земледелия, в хозяйствах не только помещиков, но и государственных крестьян имелись коневодческие, овцеводческие заводы. Большое внимание уделялось селекционной работе. Среди лошадей преобладала местная порода (смесь запорожской лошади с русской). Помещики на коневодческих заводах разводили хорошие породы верховых лошадей. Среди овец преобладала крымская порода, наблюдался рост тонкорунной породы, шерсть которых пользовалась большим спросом на рынке.

В 40-х гг. ежегодно начали проводиться сельскохозяйственные выставки, знакомившие посетителей с новыми орудиями, породами скота, системами севооборота и другими новшествами.



которая появилась в результате попыток товарного табаководства в уезде.

Начинается процесс активного исследования и изучения региона. Известный ученый и горный инженер Е. П. Ковалевский в 1827 г. составляет первую геологическую карту Донбасса, на которую наносит 25 известных ему месторождений угля. В 1827-1828 гг. экспедиция горного инженера А. И. Оливьери в районе Старобешева обнаруживает несколько угольных пластов. Продолжаются поисковые работы в районе Кальмиуса, начатые в 1832 г. экспедицией горного инженера А. Б. Иваницкого. Бурный рост портов, баз и кораблей азово-черноморского флота заставляют новороссийского и бессарабского генерал-губернатора графа М. С. Воронцова пригласить на службу опытного горного инженера А. В. Гурьева, перед которым впервые ставится практическая задача: организовать добычу угля в масштабах, необходимых для обеспечения нужд Одессы и флота. Это было связано еще и с тем, что к этому времени угольный рынок стал наполняться более дешевым английским углем, который как балласт привозили корабли, доставлявшие зерно в Англию.

Проанализировав материалы ранее проведенных геологических разведок, А. В. Гурьев остановил свой выбор на верховьях Кальмиуса. Наряду с высоким качеством имеющегося здесь угля, это место привлекло уже сложившейся к тому времени сетью грунтовых дорог и водных путей, а также близостью селений — будущих источников рабочей силы. Для организации добычи угля граф М. С. Воронцов в 1841 г. арендовал слободу Александровка и все окрестные земли, а также все подземные ископаемые на площади в 15 тысяч десятин сроком на 30 лет для строительства Александровского рудника. Первой была введена в эксплуатацию в 1842 г. шахта Гурьевская, а затем две других — Михайловская и Елизаветинская. Первоначально на шахте Гурьевской работало 76 человек, которые за

сутки добывали по 18 пудов угля на человека. Она имела первую паровую подъемную машину и мастерские, изготовлявшие элементарное оборудование, необходимое для горных работ. Успешно наращивая добычу угля благодаря использованию новейшей техники, Александровский рудник стал самым крупным поставщиком его на юге России, добывая до полутора миллионов пудов в год. Добывающийся на руднике уголь получил высокую оценку как топливо для паровых судов.

С этого времени уголь Донбасса приобретает широкую известность, а донецких горных инженеров начинают привлекать для работы и консультации в Тулу и Урал, Западную Сибирь, Амур и Сахалин. Как отмечал в 1856 г. в своей докладной записке А. В. Гурьев, «Уголь... особенно годен на все металлургические работы, в проплавку руд, на выделку железа и рельсов и на отопку пароходов и железных дорог».

Доходы, получаемые от реализации угля, стимулировали многих помещиков, мелких предпринимателей заниматься горным промыслом.

Начинается строительный бум мелких, средних и крупных шахт, использовавших как примитивные орудия труда, так и современное по тому времени оборудование. Это привело к тому, что в 1827 г. правитель

ство вынуждено было издать закон, по которому к частным предпринимателям, занимающимся добычей угля, прикреплялись специалисты для «преподания советов, как следует производить правильно горные работы».



*Горловская шахта XIX в.*

Наряду с организованной колонизацией происходило и стихийное переселение в Донецкий край. К середине XIX в. уже существовало большинство нынешних населенных пунктов с 400 тыс. человек жителей.

**ПРОМЫШЛЕННОСТЬ** К середине XIX в. немало крепостных крестьян, мешан становятся собственниками предприятий по переработке сельскохозяйственной продукции: винокурен, мукомолен, маслобоек и др. К этому времени в Мариуполе работали четыре водяных и три ветряных мельницы, в 1830 г. в городе была основана макаронная фабрика, которая использовала муку местного производства, ее изделия предназначались также и на экспорт.

Важнейшей для города отраслью являлось рыболовство. В 1814 г. на берегу Азовского моря (в окрестностях Мариуполя и на косах) действовали 36 рыболовных заводов. Рыбу здесь солили, вялили, готовили икру и балыки, вытапливали рыбий жир, делали рыбную муку.

В начале XIX в. с возникновением кирпично-черепичного завода в Мариуполе началось производство строительных материалов. В 1827 г. работало уже 3 завода, к середине XIX в. их стало 7 (один из них известковый). Местные глины были хорошим сырьем для изготовления высококачественной продукции.

Действовали в городе 2 кожевенные фабрики, на которых вырабатывался черный сафьян, а потом — подошвенный материал.

Недостаток в стране соли побудил правительство в 1819 г. разрешить жителям Бахмута и Тора выварку соли. Однако, в 1831 г. оно предписывало использовать для этого вместо дров каменный уголь. Чтобы уменьшить расходы угля, предприниматели стали применять градирни, повысившие концентрацию рассола. В Торе



*Тора (ныне Славянск). Соляные промыслы.*

(Славянске) В 1832 г. был построен первый завод, на котором соль вываривалась на каменном угле. В середине века имелось 12 мелких заводов, владельцами которых были мещане. В год они производили до 50000 пудов\* соли.

Значительную роль в экономике не только Бахмута, но и всей губернии играло Бахмутское салотопительное производство. Салотопительные заводы производили вытопку животного жира, расфасовку его в кутыри (овечьи желудки) и продажу потребителям. В Бахмуте было сосредоточено 12% салотопительных заводов всей губернии и 4% украинских заводов этой отрасли. Продукция соляных заводов, которые были основаны в Бахмуте и Мариуполе в 50-х гг. XIX в., являлась сырьем для производства сгущенных свечей. В это же время в Бахмуте появляется завод по изготовлению более качественных восковых свечей. В 1857 г. был создан Бахмутский воскобойный завод, один из трех в губернии, с 1860 г. известна табачная фабрика.

• Пуд = 16,38 кг

сохранявшаяся система феодально-крепостнических отношений была преградой для развития капитализма.

**КУЛЬТУРА И БЫТ** В конце XVIII — начале XIX вв. в связи с реорганизацией системы образования в России в уездах возникают малые народные училища, дававшие начальное светское образование. В 1808 г. в Бахмуте, а в 1812 г. в Славянске были основаны малые народные училища. В 1833 г. в первом из них обучалось 69 мальчиков и 4 девочки, во втором — соответственно 71 и 4. В это время появляются частные учебные заведения. В 1841 г. в Бахмутском уезде было 3 училища и 2 частных пансионата, в которых обучались 200 детей. В народных училищах обучались дети всех сословий, в то время как в частных пансионатах могли получать образование только дети зажиточных родителей. В 1861 г. в Бахмуте была открыта воскресная школа для детей рабочих, рассчитанная всего на 20 учеников.

В 1820 г. в Мариуполе было открыто первое городское приходское двухклассное училище, а в 1825 г. начались занятия в духовном училище.

В 1861 г. в Бахмутском уезде и Мариупольском округе имелось 47 светских школ, в том числе 15 частных, в которых обучались около 1365 детей. При церквях функционировали церковноприходские школы.

Народные праздники и обряды способствовали развитию устного народного творчества, духовному обогащению широких слоев населения. Однако, крепостнические порядки немногим из талантливых представителей народа позволили подняться к вершинам профессионального искусства. Несмотря на это, донецкая земля дала многих талантливых людей, среди которых особое место занимает поэт Н. Н. Петренко — автор стихов «Дивлюсь я на небо», «Взяв би я бандуру» и других.

В это время помещики использовали свои средства для улучшения собственного быта. Они строили благоустроенные усадьбы с парками, которые возводились в основном руками крепостных крестьян. Одним из таких благоустроенных поместий можно считать усадьбу Бантышей в селе Прелестном (Славянский район).

Крепостные жили в большинстве своем в хатах, топившихся начерно или в мазанках, крытых соломой и камышом.

и В 1827 г. началось использование дворянами Славянских соляных озер в лечебных целях. В 1840 г. здесь была построена больница на 200 коек.

### **ВОЕННЫЕ ДЕЙСТВИЯ НА АЗОВЕ В 1854-1855 гг.**

Во время Крымской войны весь бассейн Черного моря находился под контролем союзнического флота. Азовское море в этой ситуации стало своеобразным тылом России для театра боевых действий в Крыму.

Командование русской армией, чтобы не допустить захода судов союзной эскадры в Азовское море, распорядилось затопить непригодные для ведения военных действий суда в Керченском проливе, снять с них артиллерию и укрепить ею береговую охрану полуострова. В то же время союзники с целью блокады Крыма и высадки десанта в тылу армии сделали все, чтобы ввести свой флот в Азовское море.

В мае 1855 г. после расчистки Керченского пролива эскадра союзников в составе 9 линейных кораблей, 48 паровых фрегатов и многих вспомогательных судов с десантом, численностью 15 тыс. человек, подошли к Керченскому проливу, в силу превосходства противника русские войска оставили Керчь и Еникале, после чего 80 единиц различного типа кораблей противника беспрепят-


## **ТОРГОВЛЯ**

Изменения, происходившие в первой половине XIX в. в социально-экономическом развитии края, оказали влияние на внутреннюю и внешнюю торговлю.

Все большее развитие получает стационарная торговля. Например, в Славянске в конце 30-х годов было 37 постоянно действующих лавок. В Мариуполе в 1826 г. функционировало 108 торговых лавок, «с красным товаром» — 12, винных погребов — 15, харчевен — 5. В 30-х годах в Бахмуте был построен Гостиный двор, торговые ряды которого насчитывали 52 лавки.

Роль торговых центров в первой половине XIX в. продолжали играть ярмарки. Торговый оборот на трех бахмутских и четырех мариупольских ярмарках составлял в 50-х гг. более 400 тыс. рублей.


Значительных успехов достигла внешняя торговля. Мариупольский порт был давно известен как грекам, так и славянам. Город Мариуполь был многонациональным, и внешняя торговля шла в большинстве своем между лицами родственной национальности. Так, к генуэзскому дому Станислава Гальяно прибывали исключительно генуэзцы, славяне-судохозяева — к дому Видовича, турецкие и греческие судовладельцы — к местным грекам.



*Герб города Бахмута 1811 г.*

Торговый дом Видовича занимался исключительно зерном, имел на бирже каменные амбары. Кроме этого дома, существовали также торговые дома братьев Николая и Драго Поповичей, дом братьев Мембели и другие, которые сосредотачивали в своих руках торговлю зерном и другими сельскохозяйственными продуктами.

Торговый дом Видовича занимался исключительно зерном, имел на бирже каменные амбары. Кроме этого дома, существовали также торговые дома братьев Николая и Драго Поповичей, дом братьев Мембели и другие, которые сосредотачивали в своих руках торговлю зерном и другими сельскохозяйственными продуктами.



*Мариупольский порт*

Важную роль в укреплении внешнеторговых связей имело учреждение в 1800 г. таможни, в 1808 г. было создано портовое управление.

Первое каботажное судно вместимостью более 9 тыс. пудов в Мариуполе было построено в 1824 г., построил — Кавалотти. В 1830 г. суда для Мариуполя строились в Аксакае — для компании Мембели, Чабаненко и Ганджи. Их вместимость составляла от 3 до 12 тыс. пудов. Строитель — Игнат Ганджи.

В 1846 г. в Мариуполе насчитывалось 376 каботажных судов и 61 заграничное судно, в 1863 г. каботажных — 564, заграничных — 105.

В начале 50-х гг. открываются самостоятельные иностранные конторы Радели, Вучетина, Палеолога, Родоканаки и Петракино.

К концу 60-х гг. отпуск из Мариуполя одних зерновых продуктов достиг 1 200 000 четвертей\*. Однако,

\* Четверть — 1/4 ведра или 3,08 л

ственно вошли в Азовское море, чтобы нарушить морские коммуникационные связи русской армии в Крыму с тылом. Некоторые российские суда в Азовском море, чтобы избежать захвата англо-французской эскадрой, выходили на мелководье — в сферу недосягаемости вражеской артиллерии, а некоторые выбрасывались на мели, прибрежные песчаные косы, на близлежащий берег. Союзники попытались нанести удары по Таганрогу и Мариуполю, служившими главными пунктами связи материка с Крымским полуостровом. 22 мая была осуществлена попытка высадить десант в Таганроге, но она была отбита войсками местного гарнизона и населением города. 24 мая та же эскадра предприняла высадку десанта и в Мариуполе, который охранялся небольшой командой волонтеров-горожан. Отряд союзнического десанта после бомбардировки с моря высадился в порту на Кальмиусе. Противником были сожжены амбары, хлебные склады и несколько домов в городе.

Город захватить не удалось. Бомбардировке с кораблей подверглись также города Арабат, Геническ, Бердянск, Ейск.

Осенью 1855 г. эскадра противника вторично произвела бомбардировку портов на Азовском море, ей удалось нарушить морскую связь материка с Крымским полуостровом, что отрицательно сказалось на обеспечении русских войск амуницией и продовольствием, а также на ходе военных действий.

Крымская война закончилась поражением России. Она оказала большое влияние на дальнейшее развитие страны.

#### **Контрольные вопросы:**

1. Назовите особенности развития промышленности нашего края. Сравните наш регион с другими регионами Украины.
2. Дайте оценку развития сельского хозяйства.

3. Как сказались события Крымской войны на нашем крае?

4. Какие виды торговли преобладали в нашем крае в первой половине XIX в.?

#### **Документы:**

1. Из истории заселения немецкими колонистами Екатеринославской губернии\* (конец XVIII — начало XIX века).

*«Граф Румянцев, еще во время Семилетней войны, обратил свое внимание на обрйцовое хозяйство меннонитов\*\*, живших в Пруссии, около Данцига, в Гданской и Мариенбургской провинциях. Он подал мысль предложить им переселение в Новороссию, предоставит земли и особенные льготы. Мысль Румянцева была принята, и с согласия Императрицы отправлен был в Пруссию коллежский советник Траппе, с целью предложить меннонитам переселение в Россию. По стараниям сего последнего действительно в 1788 г. переселились 228 меннонитских семейств, в числе 510 муж. и 400 жен. душ. Первоначально они поселены были на левой стороне Днепра, при устье р. Конской, но эти места оказались неудобными, и, по выбору Потемкина, им отведены были новые земли в Екатеринославском уезде, на Днепре, между Екатеринославом и Николаевом, в бывшей Кодацкой запорожской паланке. Здесь они основали свои колонии и живут доселе. С 1790 по 1796 г. прибыло к ним еще 117 семейств, из которых одни поселились по левую сторону Днепра в Мариупольском (ныне Александровском) уезде, другие в Новомосковском уезде, в бывшей Самарской паланке. Кроме меннонитов, по приглашению Траппе перешли в Россию и немцы лютеране, и католики в числе с лишком 900 душ... Дальнейшее переселение немцев было в 1804-1810 годах, после учреждения конторы опекунов Новороссийских поселенцев».*

**\*\* Меннониты — религиозная секта, и у  
дах в 30-х годах XVI в.**

2. О переселении израильских христиан на территории Александровского уезда. 1846 г.

*«В 1817г. учреждено было общество Израильских христиан, имевшее целью обращение евреев в христианство и к земледельческим занятиям. Узнав об этом обществе, 50 одесских еврейских семейств изъявили желание принять христианство и были водворены близ Мариуполя на землях, отобранных от греческих сел. Впоследствии, уже в 1846 г., возобновилось это поселение евреев, хотя в другом виде обращение в христианство уже не требовалось, довольно было одного желания обратиться к земледельческому труду...»*

*Для них отвели места от вершины реки Каратыша прямой линией от средней вершины речки Бешташа, оттуда по востоку прямую же линией через вершину речки Нальчика, потом на Юг до дороги в город Мариуполь и, наконец, к западу через речку Солоную ниже устья оной до речки Каратыша, а по ней вверх к пункту границы начатой у вершины сей речки».*

3. Описание г. Мариуполя. 1820 г.

*«На берегу моря при устье речки Кальмиус с правой стороны лежит город Мариуполь, составляющий с 23 греческими селениями один округ Таганрогского Градоначальства. По положению его на горе высоко с моря, но с нагорной стороны за кряжами не виден. Грунт горы глинистый и каменистый. Под самым городом со стороны Кальмиуса выламываются из горы известковый камень, из коего выжигается известь, употребляемая гражданами на строение домов, заборов, груб, загонов и прочее. Глину копают из горы с морской стороны, песок же берут с поемных мест, лежащих от горы к берегу морскому.»*

*Город сей простирается вверх по Кальмиусу на три, а от речки сей в степь на одну версту. Разделяется на шесть кварталов, имеет 606 дворов, 3 церкви и 1 собор, каменные, при коих священно и церковнослужителей 25. В городе числится греков мужского пола 1490 душ, а женского 964 души. В городе имеется, сверх Мариупольского греческого суда, духовное правление, таможенная застава, почтовая экспедиция, ведение береговой стражи и сверх того учреждена ныне карантинная застава. Кроме присутствующих членов суда, кои суть греки, прочие чиновники русские. Присутствующие суда, коих числом пять,*

*избираются через каждые три года из среды греков по балатировке, председатель и двое заседателей из граждан, а другие двое из поселян. Из заведений имеется токмо училище, открытое в сентябре месяце сего года.*

*В проезд через здешний город Государя Императора в 1818 г. изготовлен был для отдохновения Его Величества дом, занимаемый прелюде греческим судом по именованию в городе лучшего строения, который для сего был отделан и оставил название царского дворца.*

*Герб Мариуполя изображает щит, разделенный на 2 части, из коих в верхней в голубом поле изображен шестиконечный крест, а в нижней в черном поле серебряная луна с обращенными вниз рожками, касающаяся хребтом своим к голубому полю и представляющая подножие, на коем вознесен крест. Эмблема герба сего показывает освобождение христиан, единоверцев из под владычества магометанского».*

4. Описание города Славянска. 1837 г.

*«Славянск первоначально назывался Тором, был крепостью, а потом уездным городом Екатеринославского наместничества. В 1797 г.... причислен к Слободско-Украинской губернии. Земли под строениями, улицами, площадями, садами и огородами считается 1058 десятин 457 сажень, под выгонами 1886 десятин 224 сажени.*

*Город разделен на 7 сотен. Мосты устроены через реку Тор (или Торец), ручей Калантаевку и по низменному месту на главной проезжей улице, именуемой Большой Изюмскою. Прочие улицы не имеют названия.*

*Приходское училище открыто в 1812 г., больница на 6 кроватей — в 1806 г. На Славянских ярмарках (Проводской, Троицкой, Евстафиевской) торгуют рогатым скотом (суммою до 96 тыс.руб.) и разными другими товарами. Первая ярмарка значительнее прочих двух. Изделия здешних заводов частью раскупаются в самом городе, частью идут (преимущественно сало) к изюмским и харьковским оптовым торговцам. Большая часть ремесленников — сапожники и свитники. На садоводство не обращается особого внимания, хотя садов довольно много, а климат и почва весьма благоприятствуют производству лучших фруктов. Обыкновенные садовые деревья: ябл-*

*ществующее в Софрониевской и Глинской пустынях Курской Епархии.*

*3. Штат монашествующих в сей пустыни ограничить 24 лицами, из коих быть: 1 игумену, 1 казначею, 1 эконому, 8 иеромонахам, 7 иеродиаконам и 6 монахам, с послушниками в ответственном числе.*

*4. Существующие на Святых горах церкви: каменную и пещерную, с находящимися там же строениями, обратить в монастырские.*

*5. Способами содержания для сей обители назначить 70 десятин земли, жертвваемой г. Потемкиным, проценты с капитала 10 т. руб. сер., им же жертвуемого и собственные средства, какие откроются для обители от сборов: свечного, кружечного и от усердия богомольцев.*

*6. За столь важное и для церкви полезное пожертвование объявить г. Потемкину благословение Святейшего Синода. Радостная весть о восстановлении Святогорской обители разлилась повсюду, и со всех окрестных и отдаленных стран прилетела в сию обитель жители Украины в 9-й день мая, когда церковь христианская творит воспоминание о святом Великом чудотворце Николае, храм коего иссечен на высоте Святых гор. В одной пещерной церкви не могли поместиться усердные богомольцы: они заняли всю высоту горы... Киевский Высокопреосвященный Митрополит Филарет, узнав о восстановлении Святогорской обители и разделяя о сем общую радость, поспешил прислать от лица Лавры Киево-Печерской список чудотворных икон Успения Богоматери с мощами Угодников печерских за благословение новой обители. Самое торжество освящения обители совершилось в храмовый праздник 15 августа...»*

## ТЕМА 12. ПОРЕФОРМЕННАЯ ЭПОХА

### **ОТМЕНА КРЕПОСТНОГО ПРАВА**

Крестьянская реформа 1861 г. стала выдающейся вехой в политическом, экономическом и социальном развитии России. Отмена крепостного права создала условия для утверждения капитализма как в городе, так и в деревне.

Условия освобождения выходящих из крепостной зависимости крестьян были изложены в Положениях 19 февраля 1861 г. Бывший крепостной крестьянин, ранее считавшийся собственностью своего господина, провозглашался юридически свободным.

Центральным звеном реформы был вопрос о земле. Вся земля в имении признавалась собственностью помещика, в том числе и та, которая находилась в распоряжении крестьян. Они должны были выкупить свою усадебную и надельную землю. До выкупа своих наделов крестьяне назывались «временнообязанными», т.е. должны были продолжать нести повинности в виде барщины или оброка.

Нормы крестьянских наделов, как правило, были ниже старых, которыми крестьяне пользовались до реформы, поэтому помещики по законодательству получили право отрезать «лишние земли» у своих бывших крестьян.

Согласно Положению территория Донбасса относилась к тому району, где душевной надел составлял от 3 до 6,5 десятин (Екатеринославская губерния) и от 3 до 4,5 деся-

тин (Харьковская губерния). Однако большинство крестьян получили в пределах 3-4 десятин на мужскую душу, остальная земля в виде отрезков осталась у помещиков. По подсчетам экономистов, для обеспечения минимальных потребностей крестьянского хозяйства (его воспроизводства и уплаты многочисленных податей) требовалось от 5 до 8 десятин на душу (в зависимости от региона).

Таким образом, большинство бывших помещичьих крестьян не получили этой необходимой нормы. Помимо уменьшения крестьянского надела, помещики имели право переселить крестьян на заведомо негодные земли. Помещичье землевладение в крае сохранилось. Так, в Славянском уезде 25,5%, в Бахмутском — 57,1% от общего количества земли осталось в собственности помещиков. Значительная часть помещичьих крестьян (в Бахмутском уезде до 25%) получила так называемые дарственные наделы — по одной десятине на ревизскую душу.

Получив дарственный надел и ликвидировав всякие отношения с помещиками, некоторые крестьяне сумели приобрести по дешевым ценам землю и оказались в лучшем положении, чем те, кто перешел на выкуп. Количество купленной земли в Екатеринославской губернии превышало наделную в два с лишним раза и составляло 214%. При этом в среднем на один двор при покупке приходилось от 6,2 до 16,1 десятин.

В 1865-1866 гг. была проведена реформа некрепостных крестьян — военных поселян, казаков, колонистов. Принадлежавшие им земли были за выкуп переданы в собственность общин, которые предоставляли их в пользование. Земельный надел у этой категории крестьян составлял от 9 до 15 десятин на ревизскую душу.

В большинстве своем крестьянская семья имела недостаточно земли для ведения товарного рентабельного хозяйства. Часть крестьян, чтобы поддержать свое хозяйство, прибегали к аренде земли не только у помещи-

ков, но и у более зажиточных односельчан, к отходничеству или к другим формам найма рабочих рук. Появление этой прослойки способствовало развитию капитализма как в сельском хозяйстве, так и в промышленности.

Для управления крестьянами были созданы новые органы крестьянского управления. За основу была взята двухъярусная система управления, введенная ранее для государственных крестьян: нижнее звено — сельское общество во главе со старостой, верхнее — волость во главе с волостным старшиной. Волости составили низшее звено административного устройства.

### **МЕСТНЫЕ ЗЕМСТВА И ГОРОДСКИЕ ДУМЫ**

1 января 1864 г. в Российской империи вводилась новая система государственного управления на местах: земские и городские органы самоуправления. Земские учреждения создавались как сословные выборные органы местного самоуправления. Они имели четко зафиксированную в законе структуру: распорядительные органы — губернские и уездные земские собрания, и исполнительные органы — губернские и уездные земские управы. Те и другие избирались на трехлетний срок. Члены земских собраний назывались гласными, т.е. имевшими право голоса.

При земских управах по мере усложнения хозяйственных функций, вызванных активным проникновением буржуазных форм хозяйствования в местный уклад, появлялись, помимо канцелярий, специальные подразделения: экономические, агрономические, по образованию, страховые, кредитно-паевые, ломбардные и т.д.

Выборы гласных производились на трех избирательных съездах по куриям. В первую курию — уездных землевладельцев — входили собственники не менее 200 тыс. десятин земли независимо от их сословной принадлеж-



ни, груши, сливы, вишни. Многие мещане пахут землю и разводят бахчи.

В Славянск съезжаются из разных губерний (преимущественно из Екатеринославской) люди всех сословий, и особенно помещики, чтобы пользоваться купаньями в соленых озерах, лежащих при самом городе. До открытия безопасного пути к крымским соляным озерам здешние доставляли главный запас соли (до 40000 пудов ежегодно), которая выпаривалась из воды на больших противнях или сковородах, повешенных над огромными печами, которые складывали и топили, не думая о сбережении дров. Оттого леса в окрестностях Славянска стали редки, что в 1843 г. запретили употребление дров на выварку соли, дозволив заменить каменным углем...

Положение Славянска представляет ему многие выгоды: через город пролегают дороги в Таганрог, на Дон, на Кавказ (отчего многие жители с выгодой держат постоялые дворы). Сюда идет почти весь хлеб, отправляемый к портам Азовского моря. Близость к Бахмуту, богатому каменным углем, алебастром. В Славянске 15 улиц и переулков (немощенных), 2 площади, 3 деревянных моста..., 967 домов (деревянных)... Жителей: 2918 душ мужского пола, 2932 души женского пола, 5850 душ обоих полов. Из них: духовного сословия — 63, дворян и чиновников — 120, служащих (военного ведомства) с отставными — 62, служащих гражданского ведомства — 94, разночинцев — 36, купечества — 213 (только 3-й гильдии), мещан и посадских — 1781, иностранцев — 11, нижних воинских чинов (в основном отставных) — 205, дворовых (при домах господ) — 122, крестьян — 3299, в том числе казенных — 3289, помещичьих — 10, заключено браков — 70, родилось — 375, умерло — 212 человек. Садов — 52, огородов — 35, лавок — 37, в том числе хлебных — 1, с красным товаром — 8, железных — 2, москательных — 3, трактирных заведений — 2, погребов для продажи виноградного вина — 1, питейных домов — 18, ярмарок — 3. Привоз товаров на ярмарки полагается 216000 руб.

Всех фабричных заведений — 16, в том числе: мыловаренных — 1, салотопенных — 8, пивоваренных — 4, кирпичных — 3, мельниц ветряных — 33. Ремесленников — 36, в том числе портных — 9, сапожников — 14, кузнецов — 12. Учебных заведений (казенных) — 1, учителей — 1, учащихся — 106».

5. Из истории Святогорской Успенской пустыни. 1844г. Возобновление обители.

«По случаю смерти княгини Юсуповой означенное имение — местность древнего Святогорского монастыря с лесами до 18 тыс. десятин, с землею пахотною до 9 тысяч, перешло во владение Александра Михайловича Потемкина. Потемкин, следуя благочестивому и христианскому чувству, не только не пожелал удерживать за собою Святые горы, принадлежащие к унаследованному им имению, но сам, по предварительному совещанию с Преосвященным Иннокентием, обратился в 1842 г. в Святейший Синод с прошением о восстановлении означенного монастыря, предлагая для сей обители 70 десятин лесной, сенокосной и огородной земли, прилегающей к Святым горам, и проценты с 10 тыс. руб. сереб. капитала, жертвуемого им для сей же цели.

Местное духовное начальство, видя предлагаемые г. Потемкиным к восстановлению Святогорского монастыря средства, а также и другие, доводило до сведения Святейшего Синода, что Украина вообще, а особенно южная сторона оной, весьма скудна монастырскими обителями; что Святогорское урочище по красоте своей и уединенному местоположению есть весьма редкое, а поэтому жители здешнего края, уважая место сие, как святое, притекают сюда, особливо в летнее время, для богомоления в великом множестве, и всегда с особенным сожалением взируют на запустение оного. По всем этим убеждениям. Харьковское духовное начальство ходатайствовало у Святейшего Синода о восстановлении сего монастыря в отраду и духовное утешение целой страны, для которой послужит это немаловажною опорою в духе Православия и любви к престолу.

По всеподданнейшему докладу Святейшего Синода обо всех обстоятельствах этого дела. Его Императорское Величество в 15 день января 1844г., в благой воле Своей высочайше повелевать соизволили:

1. Упомянутую обитель возстановить под наименованием Успенской Святогорской общежительной пустыни.

2. Установить в ней порядок, наиболее приближающийся к духу древнего пустынножительства, и потому правилами для оной назначить устав и чиноположение и все прочее, су-

ности, а также крупные владельцы, имевшие в сельской местности недвижимую собственность стоимостью не ниже 15 тыс. рублей. Во второй курии — городской — участвовали собственники городских промышленных и торговых заведений с оборотом не ниже 6 тыс. рублей, купцы 1-й и 2-й гильдий, а также владельцы городской недвижимости. Третья курия состояла из представителей сельских обществ. Имущественный ценз для участия в выборах по этой курии отсутствовал. Однако это не создавало каких-либо преимуществ для крестьян. Выборы по крестьянской курии были многоступенчатыми. Вначале сельские общества посылали представителей на волостные сходы, которые выдвигали «выборщиков», а те, в свою очередь, на уездном съезде избирали гласных. На каждом куриальном съезде избиралось определенное число гласных. В результате помещики получили большинство мест в уездных земских собраниях. В губернских же собраниях, депутаты которых, в свою очередь, избирались на уездных собраниях, поместное дворянство имело подавляющий перевес.

Земства вводились постепенно. К концу 70-х гг. они были введены лишь в 30 губерниях Европейской России, в Екатеринославской губернии земство было введено в 1866 г. В этом же году было образовано Бахмутское уездное земство. Мариупольское уездное земство выделилось из Александровского в 1873 г.

Деятельность земств с самого начала была строго ограничена узкими рамками чисто хозяйственных «польз и нужд» данной местности: устройством и содержанием местных путей сообщения, земских школ, больниц, богаделен и приходов; попечением о местной торговле и промышленности; налаживанием ветеринарной службы, взаимного страхования, местного продовольственного обеспечения; строительством местных дорог и мостов; содержанием тюрем и домов для умалишенных и др. Земства не

имели права заниматься политической деятельностью. Нарушение рамок компетенции каралось законом.

Земства сыграли большую роль в разных областях хозяйственной и культурной жизни региона. Велик их вклад в распространение грамотности среди крестьян. К концу XIX в. в Бахмутском и Мариупольском уездах было создано 108 земских школ, которые по праву считались лучшими. Не менее заметно и значение земской деятельности для развития здравоохранения. Земские больницы были открыты для крестьян, до этого практически лишенных какой бы то ни было медицинской помощи. Так, к началу XX в. «вся площадь Бахмутского уезда была разделена на 8 врачебных участков... Стационарная помощь населению оказывалась: в 1 больнице и в сельских лечебницах... Дело лечебной помощи велось при помощи 11 врачей, 41 фельдшера и 8 фельдшерниц-акушерок». В Мариупольском уезде насчитывалось 5 земских больниц и 19 самостоятельных фельдшерских пунктов в греческих волостях. Медицинская помощь и выдача лекарств осуществлялись бесплатно.

Земства оказывали содействие распространению агрономических знаний в деревне. Например, при Бахмутской земской управе «состояли землемер, агроном, инструктор-садовод». В зданиях волостных управ и школ проводились чтения и беседы на сельскохозяйственные темы. Населению бесплатно раздавался посадочный материал. С целью улучшения ведения земледельческих работ создавались показательные поля (участки).

Земства сыграли выдающуюся роль и в формировании гражданского общества на селе, появлении «третьего элемента», как стали называть земских врачей, учителей, агрономов, статистиков.

Земская реформа оказала существенное влияние на создание новой системы городского управления. 16 июля 1870 г. был утвержден проект нового Городового положе-

ния. Выборы в городскую Думу проходили раз в 4 го, На заседании Думы избирался исполнительный орган шественного управления — управа и городской голова, К( торый являлся одновременно председателем ка] исполнительного, так и распорядительного органов.

Компетенция городского самоуправления, как и земского, была ограничена рамками чисто хозяйственны: вопросов: внешнее благоустройство, устройство рынков базаров, попечение о местной торговле и промышленнос- ти, о здравоохранении и образовании, принятие противопожарных и санитарных мер. В частности, городска; Дума Бахмута в 1899 г. состояла из головы В. Першина 25 «гласных». В этом году члены Думы собирались н; шесть сессий, где рассмотрели 83 вопроса, кроме того, со- зывалось 52 коллегии, на повестку дня которых было по- ставлено 359 вопросов.

Голова Бахмута Василий Першин принадлежал к од- ному из самых старых купеческих родов. Его предок был одним из зачинателей салотопильного производства в го- роде. В. Першин посвятил себя общественной деятельно- сти. Миллионов он не нажил и даже не входил в число богатых домовладельцев. В 1912 г. он был избран Почет- ным жителем города, что было большой честью для куп- ца в России.

Новые органы городского самоуправления сыграли не- малую роль в хозяйственно-культурном развитии региона.

### **ПРОМЫШЛЕННЫЙ ПЕРЕВОРОТ**

В пореформенный пе- риод в Украине завер- шился промышленный переворот, начавшийся в 30-е годы XIX в. Донбасс сделал большой шаг в своем экономичес- ком развитии. Быстрыми темпами развивалась тяжелая промышленность. Важнейшими ее отраслями были чер- ная металлургия и угледобывающая промышленность.

В связи с быстрым развитием промышленности и рос- том городов, а также более интенсивной работой транспор- та заметно растет объем угледобычи в бассейне: с 295,6 млн. пудов в 1894 г. до 671,1 млн. в 1900 г., т.е. в 2,5 раза.

Характерной чертой развития угольной промышлен- ности бассейна в рассматриваемый период было расшире- ние и техническое переоснащение уже существующих рудников, а не строительство новых предприятий.

в конце XIX в. набирает размах акционерное предпри- нимательство на базе уже действующих рудников, кото- рые принадлежали индивидуальным собственникам. О высоком удельном весе акционерных предприятий сви- детельствует тот факт, что в 1900 г. на их долю приходи- лось 75% всего добытого в бассейне угля. Одновременно с развитием промышленности зарождается черная мета- лургия.

в 1866 г. на очень выгодных условиях получил конц- ессию князь Кочубей, намеревавшийся построить на Юге России завод для изготовления рельсов из местного чугуна на местном минеральном топливе. Однако даже этому сановному предпринимателю не удалось привлечь для строительства завода крупных капиталистов. В результате чего в конце 1868 г. князь уступил свои права (за солидное вознаграждение — 1 в 24 тыс. фунтов стерлингов) англий- скому заводчику Джону Юзу, который начал переговоры с пра-



*Юзовка. Коксовые печи завода Новороссийского общества.*

в России предприятие А. А. Ауэрбаха по производству ртути из добывавшейся здесь же руды (киновари).

Одновременно существовало множество мелких полукустарных предприятий по переработке сельскохозяйственного сырья: мельниц, крупорушек, винокуренных пивоваренных заводов и т.д.

Всего в Донбассе к 1900 г. существовало до 300 разного рода предприятий и заведений металлообрабатывающей, химической, местной обрабатывающей и пищевкусовой промышленности.

Донбасс стал одним из основных центров тяжелой промышленности царской России, в котором к началу XX века переплетаются и мирно сосуществуют интересы как крупнейших российских, украинских, так и иностранных капиталов, получавших здесь огромные прибыли и в свою очередь способствовавших развитию экономики региона, созданию первых в России монопольных объединений и организаций промышленников для защиты своих интересов.

### **ЖЕЛЕЗНОДОРОЖНОЕ СТРОИТЕЛЬСТВО**

Бурное железнодорожное строительство оказало большое влияние на развитие всех отраслей промышленности, перемещение рабочей силы, рост внутреннего рынка и городов и появление рабочих поселков.

Линии железных дорог в России за 40 пореформенных лет выросли в 20 раз (к 1900 г. их протяженность составила 50 тыс. км).

В 1857 г. было учреждено Главное общество железных дорог и разработана широкая программа железнодорожного строительства. 60-70-е гг. XIX в. вошли в историю как время «железнодорожной горячки». Тогда не было более заманчивой возможности обогащения, чем участие в железнодорожных делах. Так, С. С. Поляков, содержа-



*Железнодорожная станция Харцызск*

тель небольшой почтовой станции, занявшись железнодорожными концессиями, нажил огромный капитал, а затем стал во главе ряда банков и промышленных предприятий России. Он являлся владельцем построенных в 60-е годы Курско-Харьковско-Азовской и Козлово-Воронежско-Ростовской железных дорог, пересекающих Донбасс с севера на юг, центральную и восточную часть Донбасса. В эти же годы началось движение на Константиновской и Донецкой каменноугольной дорогах.

В 1884 г. на казенные средства подрядным способом была построена Екатерининская железная дорога, соединяющая важные сырьевые районы Украины — Донецкий каменноугольный и Криворожский железнорудный бассейны. В 1904 г. была построена 2-ая Екатерининская железная дорога. Эксплуатационная длина всех линий и ветвей магистрали составила 2723 версты\*.

\* Верста — 1,0668 км

за это же время густой сетью рельсовых путей покрылась и донецкая степь. В районе экономического влияния железной дороги, который включал в себя территорию общей площадью 131,6 тыс. кв. верст, находилась большая часть южного горнопромышленного района с Донецким каменноугольным, Криворожским железнорудным и Никопольским марганцеворудным бассейнами. По своей длине она занимала 4 место, а по количеству перевозимых грузов — первое место среди российских железных дорог.

Параллельно с развитием донецкой рельсовой сети шла постройка ветвей местного пользования, строящихся на деньги предпринимателей. К началу века насчитывалось 102 ветви общей протяженностью 310 верст. Наличие широкой сети подъездных путей значительно уменьшило потери на транспортировку минерального топлива и практически полностью ликвидировало зависимость предпринимателя от погодных условий.

Однако строились железные дороги почти без применения механизации. Нищая деревня обеспечивала стройки дешевой рабочей силой. Основные земляные работы выполняли грабари — рабочие с собственной подводой и лошадьё.

К началу XX в. юг Украины по густоте железнодорожной сети стал на первое место в России. Так, например, в Екатеринославской губернии на 1000 кв. км. пространства приходилось в 1904 г. 37,9 км. железнодорожной сети при 9,9 км. в среднем по России. Однако и эта наиболее высокая оснащенность Юга железнодорожными путями была значительно ниже средней оснащенности железных дорог промышленно развитых стран Западной Европы. Несмотря на это железные дороги сыграли решающую роль в развитии Донбасса и всей промышленности Юга Украины.

## **ИНОСТРАННЫЙ КАПИТАЛ**

Природные богатства края, прежде всего каменный уголь и близость железной руды (в Криворожье), дешевая рабочая сила привлекали предпринимателей из Англии, Франции, Германии, Бельгии, Швейцарии и Америки.

Иностранные капиталисты, опекаемые царским правительством, на льготных условиях строили металлургические и машиностроительные заводы, угольные шахты и другие предприятия. Только за 14 лет (с 1888 по 1902 гг.) в Донбассе возникло 112 иностранных акционерных компаний с основным капиталом в 316 млн. руб. Примечательно, что прибыль иностранных промышленников, обосновавшихся в бассейне, в 3-4 раза превышала доходы владельцев таких же предприятий в Западной Европе.

Благодаря высоким таможенным пошлинам на ввозимые иностранные товары, русская промышленность находилась в монопольном положении и могла держать цены на свои изделия на достаточно высоком уровне, не опасаясь ни кризиса, ни конкуренции. Это состояние дел привело к тому, что, нацелившись на Россию, иностранцы предпочли быть там не купцами, а банкирами.

Приливу иностранных капиталов содействовало и то обстоятельство, что в 90-е годы финансовое хозяйство России значительно оздоровилось. Финансовая реформа С. Ю. Витте позволила установить твердое денежное обращение, что избавляло иностранцев от риска потери на колеблющейся нетвердой валюте. Во ввозе иностранного капитала были за-



*Юзовка. Завод Новороссийского общества\**

вительством о постройке в Донецком крае завода чугуноплавильного, железообрабатывающего и рельсового производства.

По условиям договора с царским правительством Джон Юз должен был начать выплавку чугуна в январе 1870 г., а прокат рельс — в апреле 1871 г. В связи с техническим несовершенством проекта и другими причинами, первая плавка состоялась лишь 21 апреля 1871 г., но уже через три дня доменную печь вынуждены были поставить на ремонт. Лишь 24 января 1872 г. после продолжительного ремонта был проведен первый выпуск чугуна.

С осени 1873 г. завод Новороссийского товарищества уже работал по законченному металлургическому циклу. С середины 70-х гг. он превратился в одно из наиболее крупных металлургических предприятий страны.

Настоящий расцвет южной металлургии приходится на последние 15 лет XIX в. За это время было основано 17 металлургических (доменных) заводов, из которых 12 находились в Донбассе. Строительство заводов происходило в большинстве своем за счет иностранных инвестиций — американских, английских, французских, бельгийских и германских.

Горнопромышленный Юг быстро оттеснил Урал на второй план и превратился в главный металлургический центр страны. Донбасс, в свою очередь, занял ведущее место в металлургии Юга, производя 70% всего южного чугуна. За 15 лет доля Донбасса в общероссийской выплавке чугуна выросла в 6 раз, составив в 1900 г. 36,1%. По производству чугуна Донбасс к началу XX в. опередил Урал. Как и Юг в целом, Донбасс стал одним из основных районов сталепроволочного и рельсового производства.

На металлургических заводах Юга были самые большие в России доменные печи, работавшие с применением горячего доменного дутья. Новая техника и технология — бесемеровские и томасовские конверторы, мартеновские

печи — нашли с самого начала свое применение в сталелитейном производстве. И в дальнейшем продолжалась механизация и совершенствование металлургического производства, в котором участвовали выдающиеся инженеры тех лет М. А. Павлов, в. Е. Грум-Гржимайло, М. К. Курако и др.

Рост каменноугольной и металлургической промышленности способствовал развитию металлообрабатывающего производства. Среди металлообрабатывающих предприятий Донбасса хорошо оборудованными были Горловский завод горнорудного оборудования, Дебальцевский механический, Харцызский котельный. Возникли литейно-механические заводы в Константиновке, Горловке, развивалось кирпичное, цементное, коксовое производство, среди заводов выделялись два больших цементных завода в Амвросиевке. Из машиностроительных предприятий Донбасса крупнейшим был Луганский паровозостроительный завод, построенный в конце 90-х годов немецким капиталистом Гартманом.

Химическая промышленность была представлена содовыми заводами в Лисичанске и близ Славянска. Первенцем химической промышленности в Донбассе и крупнейшим предприятием этой отрасли был хорошо оборудованный содовый завод, построенный в 90-е годы обществом «Любимов, Сольве и Ко» в селе Третья Рота близ Лисичанска. Донбасс давал стране также поваренную соль, добываемую рудничным способом в районе Бахмута и вывариваемую на небольших солеварнях в Славянске и Бахмуте, кислоты, стекло и стеклянные изделия. Недалеко от Никитовки было расположено единственное



*Памятник М. Курако  
г. Енакиево.*

ствовало по иностранным уставам). Акции основной части обществ котировались (были приняты) на иностранные биржах. Финансовыми операциями по вложению капиталов в южную промышленность занимались главным образом римские, брюссельские и немецкие банки. Однако ввод иностранных капиталов имел и отрицательные последствия, так как нужно было обеспечить «услуги за свои займы некоторые уступки в торговом договоре с Россией 16 сентября 1905 г. В определенную зависимость попадали отдельные банки и предприятия. Проценты на вложенные иностранные капиталы вывозились за границу, а не шли на развитие российской промышленности, и

### **ФОРМИРОВАНИЕ**

#### **ПРЕДПРИНИМАТЕЛЬСКОЙ ЭЛИТЫ**

Основной причиной, вызвавшей появление буржуазии как социальной группы в Донбассе, было капиталистическое развитие России с уничтожением крепостного права и последующими реформами, ставшее основной тенденцией социально-экономического переустройства страны.

По степени концентрации производства и капитала буржуазию Донбасса можно разделить на крупную, среднюю и мелкую. Так же условно ее можно разделить на промышленную и торговую.

Развитие угольной промышленности в 60-х гг. XIX в. привело к расширению состава предпринимателей. Значительно возрастает количество углепромышленников из местных помещиков, большинство которых проводили разработку угля на собственных землях. Это и И. Г. Иловайский, В. П. Рутченко, П. А. Карпов и др. Однако многие предприниматели из местных помещиков не смогли справиться с различными трудностями, разорились и были вынуждены продавать или сдавать в аренду свои земли.

С конца 60-х гг. начинается приток купеческих капиталов в угольную промышленность Донбасса. В основном преобладало мелкое и среднее купечество. Среди них можно назвать И. Л. Уманского, Самуила Полякова (одного из основателей клана банкиров и промышленников Поляковых), А. К. Алчевского и др. В восточной части Донбасса, расположенной на территории Войска Донского, значительно увеличивалось количество промышленников из казаков, что являлось особенностью этой части региона. Наиболее заметный вклад оставили торговые казаки Байдалановы, С. Н. Корнеев, И. С. Кошкин, семья Переселенковых и др. Лишь немногим крестьянам и казакам удавалось со временем стать крупными предпринимателями. К их числу принадлежал Я. Древицкий.

Таким образом, в 60-70-х гг. XIX в. буржуазия Донбасса комплектовалась преимущественно за счет помещиков, купечества, крестьян и казаков. В 80-90-х гг. XIX в. происходит расширение состава буржуазии за счет притока таких социальных слоев, как купечество, интеллигенция и предприниматели-иностранцы.

Среди немецких предпринимателей кроме зятя «стального короля» Гартмана известен был так же директор Дрезденского банка Д. С. Шершевский, входивший в правление различных компаний, Фарке — создатель нескольких предприятий в Бахмуте. Бельгийцы концентрировались в основном в металлургической и машиностроительной отраслях: инженер А. А. Нев, Боссе и др. Но наиболее многочисленной и влиятельной группой были французы. Например, Дарен был предпринимателем правления «Донецко-Юрьевского металлургического завода», куда входили и финансисты из Лиона Боннардель и А. А. Фредерике.

Одной из особенностей развития тяжелой индустрии Юга было то, что создавалась она на акционерных основах. Поэтому значительное влияние приобретает верхушка уп-

интересованы и сами отечественные капиталисты, которые получали солидную прибыль от участия в смешанных иностранно-русских акционерных компаниях.

В направлении иностранных вложений происходили значительные изменения. В 60-80-е гг. иностранные предприниматели предпочитали помещать средства преимущественно в железнодорожные займы. Именно в это время в Донбассе были проложены основные железнодорожные линии, в руках иностранцев была сосредоточена половина акционерного и три четверти облигационного капитала русских железных дорог. С 80-х гг. правительство стало выкупать частные железные дороги и к началу XX в. около 2/3 железных дорог находилось в ведении государства.

Затем иностранный капитал устремился в промышленность. В 1869 г. возникает первое в Донбассе акционерное общество с иностранными капиталами — «Новороссийское общество каменноугольного, железного и рельсового производства», основанное англичанами с первоначальным капиталом в 300 000 фунтов стерлингов, постепенно доведенным до 1 200 000 фунтов стерлингов. К 1900 году в Донбассе действовало уже 12 металлургических заводов, 11 из которых были построены в большинстве своем на средства иностранных предпринимателей. Это заводы Юзовский, Дружковский, Петровский, Донецко-Юрьевский, Никополь-Мариупольский, Русский Провиданс, Константиновский, Ольховский, Макеевский, Краматорский, Торецкий.

Донбасс также был основным промышленным районом приложения иностранных капиталов в каменноугольной промышленности. 74% всех иностранных капиталов, действовавших в угольной промышленности России (к 1900 г.), было вложено здесь. Так, в 1872 г. было образовано первое акционерное каменноугольное общество — «Общество Южно-Русской каменноугольной

промышленности», в создании которого был заинтересован французский капитал. К 1900 году происходит концентрация угольной промышленности, уменьшение количества угольных предприятий, т. к. более мелкие и слабые быды поглощены более сильными и крупными. Из существовавших в 1878 г. 142 шахт остается 84. Акционерных обществ было 44, 25 из них было основано на средства иностранцев. Основная масса капиталистов, вложивших свои средства в угольную промышленность, была французского и бельгийского происхождения. Эти общества добывали свыше 70% от всей добычи угля в Донбассе. Характерной особенностью развития угольной промышленности было то, что большинству акционерных обществ запрещалось приобретать недвижимость для других целей, нежели обеспечение производства. И если вокруг металлургических заводов возникали поселки, которые затем вырастали в города, то вокруг угольных шахт такого не было. Прибыльность каменноугольных и металлургических предприятий колебалась от 14% до 20%, иногда до 40% с дивидендных бумаг.

Иностранцы вкладывали свои средства и в другие отрасли промышленности: машиностроительную, стекольную, соляную, содовую, производство зеркал и т.д. В этот период возникли стекольный завод в Константиновне, содовое предприятие в Бахмуте, бельгийское общество «Донецких стекольных и химических заводов» в Сантуриновке, «Донецкий бутылочный завод», «Анонимное общество огнеупорной и керамической продукции», машиностроительный завод Боссе и Геннефельда вблизи Юзовки и др.

Правления 19-ти акционерных обществ находились в Брюсселе, Париже, Лондоне и Берлине, остальные располагались в основном в Санкт-Петербурге. Основная масса предприятий, в которых в той или иной мере участвовали иностранцы, действовала на основании русских уставов (например, из 11 металлургических заводов всего 5 дей-



равляющих акционерными предприятиями, которая состояла из директоров и членов правления и советов акционерных товариществ, директоров промышленных предприятий и др. Значительную часть этого слоя горнопромышленной буржуазии составляли представители второго поколения собственников шахт и заводов, которые получили техническое образование. Как правило, они получали по наследству места в правлениях и советах: Д. А. Алчевский, М. Л. Успенский, Д. И. Иловайский и др.

Значительный процент среди высших управляющих составляли представители технической интеллигенции, главным образом горные инженеры, которые со временем становились достаточно влиятельными фигурами в промышленном свете, к ним принадлежат Н. С. Авдаков, А. М. Завадский, А. В. Миненков, А. А. Ауэрбах, Ф. Е. Енакиев, А. Н. Горлов и др.

В 90-х гг. XIX в. начинается сращивание банков с промышленностью. Это привело к установлению тесных связей донецких капиталистов со столичной промышленной финансовой буржуазией, и, соответственно, к расширению состава буржуазии Донбасса. Здесь встречаются такие имена как А. Ю. Рот-



А. Я. Горлов

штейн, А. Ф. Кох, А. И. Мураний и др.

Кроме крупной буржуазии, существенную роль играла средняя буржуазия. Это горнопромышленники, владельцы промышленных предприятий, банкирских контор, купцы, служащие банков. Они часто избирались гласными земских управ и городских дум, городскими головами, вкла-

дыгали свои средства в развитие образования, строительство храмов и церквей. Например, семейный клан братьев Французовых, Д. П. Хараджаев, Д. Н. Иванов и др.

Таким образом, в результате кардинальных изменений **индустриальная** буржуазия Донбасса постепенно превращалась в класс капиталистического общества, который консолидировал в себе разнородные социальные элементы.

### **ПРЕДПРИНИМАТЕЛИ ИЛОВАЙСКИЕ**

Перестройка экономики на капиталистический лад открыла широкую дорогу инициативным и талантливым людям. Такими предпринимателями в Донбассе была семья помещиков Иловайских. Иван Григорьевич Иловайский — есаул Войска Донского — приступил к разработке угля на своих землях еще в дореформенный период. Он во время железнодорожной лихорадки **60-70-х** гг. расширяет масштабы производства и улучшает механизацию рудника. Техническая реконструкция рудника наряду с жестокой эксплуатацией рабочих позволили предпринимателю не только увеличить добычу угля, но и расширить его ассортимент: на шахтах стали добывать коксующийся уголь. В отличие от других помещиков, которые не хотели расставаться со своими землями, Иловайский продает свои земельные владения (из **60** тыс. десятин остается **173** десятины земли), что позволило провести реконструкцию рудника.

в результате уже в начале **80-х** гг. И. Г. Иловайский становится одним из известных горнопромышленников Донбасса, на руднике которого действуют **5** шахт (названные именами его детей), оснащенных паровыми машинами, а между рудником и станцией Харцызск на его деньги была проложена железнодорожная ветка протяженностью **14,5** верст.

В середине **80-х** годов XIX в. он построил в Макеевке

трубный завод, затем основал химический завод, стал пайщиком французского акционерного общества «Унион».

В конце 70-х годов И. Г. Иловайский оказался в числе пяти инициаторов совещания, на котором родилась идея созыва съезда горнопромышленников Юга России.

Активную и успешную предпринимательскую деятельность И. Г. Иловайского продолжил его сын Дмитрий. Он получил техническое образование (инженер) и реорганизовал свое предприятие на акционерной основе. В 1895 г. он выступил инициатором образования «Российского Донецкого товарищества каменноугольной и заводской промышленности», которому продал за 3,5 млн. рублей свои рудники. Купив большой пакет акций этого предприятия, Д. И. Иловайский позднее принимал активное участие в деятельности компании, занимая должность или директора, или члена правления. Затем в 1897 г. он, действуя от имени Русско-Донецкого товарищества, принял активное участие в образовании большого металлургического общества — Генерального общества чугунолитейных, железных и сталелитейных заводов России. Его контрольный пакет акций был приобретен Русско-Донецким обществом, а Иловайский купил еще 500 акций из 4000, которые были в обороте. Все это позволило ему, используя акционерную форму, в значительной мере направить в своих интересах деятельность двух крупных горнопромышленных обществ Юга. Дмитрий Иловайский продолжал работу отца, участвуя в съездах горнопромышленников Юга России.

**ДЖОН ДЖЕЙМС ЮЗ  
(1814-1889)**

Д. Юз является основателем Юзовского завода (сейчас Донецкий металлургический завод).

Он родился в 1814 году в Мертир Тидвиле (Южный Уэльс). Сын инженера Джон Юз, благодаря своему талан-

ту, знаниям и предприимчивости сумел сделать блестящую карьеру. Уже в 28 лет он имел собственную судостроительную верфь, проявил себя как новатор-технолог. В 1852 году Д-Юз приобрел завод «Уксайд» в Ньюпорте. В 1860 г. он получает место в совете директоров ассоциации кораблестроителей-предпринимателей «Миллуолл Энджиниринг и Шипбилдинг Компани», а позже становится директором компании. Инженерный талант Юза в 1854 г. приобретает международное признание и авторитет.

В 1867 г. в Лондоне Юз основал «Новороссийское общество каменноугольного, железного и рельсового производства» с капиталом в 300 тыс. фунтов стерлингов. С этим обществом правительство России заключило контракт, получивший 18 апреля 1869 г. Высочайшую санкцию. В Лондоне существовал совет директоров компании, но фактически ею руководили директора-распорядители: в Лондоне — Джон Гуч, в России — Джон Юз.

В 1869 г. Юз приехал в Донбасс и поселился на хуторе помещицы Смоляниновой. Здесь он построил кузницу и стал планировать строительство металлургического завода. 24 января 1872 г. начала работать первая домна. Вместе с Юзом приехала его семья и около 100 англичан, которые принялись за активное строительство завода. Юз впервые в России запустил 8 коксовых печей, открыл также ряд шахт, построил железнодорожную ветку.

В 1879 году входят в строй сталеплавильные мартеновские печи и завод по производству огнеупорного кирпи-



*Д. Д. Юз*

го завода Нарова шли в Донецкий регион и Таврическому губернанию. Из Мариуполя вывозились внутрь России рыба, фрукты и огородная зелень. Рыбы отправлялось на 20( тыс. рублей, а фруктов из местных садов — до 100 тыс рублей. Сырье в регион поставлялось из различных уголков Украины и России. В частности, кожа и сало для мыловаренных заводов из Кубанской области Черноморского округа. Донской области, воск — из Ростова, хмель — из Варшавы и Волынской губернии, чугун? на тонкую и прочную работу — из уральских заводов.

К концу XX в. особое место в Донбассе приобретает ярмарочная торговля. Ярмарки имели ярко выраженный сельскохозяйственный характер. Только в Бахмуте ежегодно проводилось три ярмарки, в уезде 63. Центрами сельских ярмарок были Камышеваха, Скотоватая, Гри\*шино, Калиновка, Верхнее. По разряду они относились к средним розничным и проводились в сроки до 7 дней. Годовой оборот Бахмутских ярмарок составлял 200-400 тыс. рублей. В Мариуполе ежегодно проводилось 4 ярмарки. Обороты мариупольских ярмарок иногда были несколько выше, что объясняется особой ролью Мариуполя-порта в торговле. Ярмарки в регионе не играли определяющей\* роли в общ;еуездной торговле, но почти полностью обеспечивали внутренние потребности этого крупного промышленного региона.

### **ВНЕШНЕЭКОНОМИЧЕСКИЕ СВЯЗИ**

В 90-х годах происходит расширение рынков сбыта. Усиливается вывоз минерального топлива в Центрально-промышленный район, где самым крупным потребителем топлива становится Москва с разнообразной фабрично-заводской промышленностью.

Эти же годы были началом расширения поставок топ-]

лива на машиностроительные заводы Морского ведомства под Петербургом. Однако, в основном спрос на продукцию угольной промышленности рос в первую очередь в границах Донецко-Приднепровского комплекса, основного индустриального района Украины.

В начале 90-х годов предприниматели начинают проявлять большую заинтересованность в балканском рынке сбыта. Высокое качество и богатый ассортимент донецкого угля, территориальная близость Донбасса к Константинополю, завершение строительства Мариупольского порта, развитие парового каботажного на Азовском и Черном морях — все это создавало благоприятные условия для организации сбыта донецкого угля в Турцию и его успешной конкуренции с английским углем.

Первая практическая попытка экспорта донецкого угля имела место в мае 1892 г., когда одна из наиболее крупных акционерных компаний Донбасса — «Горное и промышленное товарищество на юге России» — отправила из Мариуполя в Константинополь партию своей продукции. Однако в Константинополе донецкий уголь не мог конкурировать с английским вследствие более низкой себестоимости последнего, а также в связи с дешевой фрахтов из Англии.

Желание донецких горнопромышленников получить льготы для организации сбыта за границу минерального топлива получило поддержку со стороны министра финансов С. Ю. Витте. Во время обсуждения этого вопроса в Кабинете министров министр финансов сумел настоять на предоставлении владельцам шахт ряда льгот. Это позволило предпринимателям продавать на Константинопольском рынке уголь по цене, близкой английскому. В 1894-1895 гг. неоднократно снижались международные тарифы для всех станций отправки угля до Мариуполя с целью вывоза его в порты Азовского и Черного морей, а также за границу.

ча. Полученную прибыль Юз вкладывает в производство, что позволило ему довести выплавку чугуна до 5 млн. пудов в год. Вместе с заводом развивается и заводской поселок Юзовка. Согласно переписи населения 1897 г. здесь проживало свыше 28 тыс. человек. Работали банк, школа, больница. Были построены церкви. Здесь находился дом самого Джона Юза и здание его конторы.

Умер Джон Юз в 1889 году, оставив сыновьям состояние, превышающее 1 млн. рублей золотом и должности директоров-распорядителей «Новороссийского общества».

Таким образом, роль Д. Юза в процессе индустриализации и промышленного подъема Донбасса очевидна. И не столько жажда наживы, сколько неиссякаемая энергия и его стремление к поиску новых форм стали главными причинами, побудившими Юза превратить глухую степь, удаленную от губернских центров, в один из важнейших экономических районов государства.

### **ВНУТРЕННЯЯ ТОРГОВЛЯ**

Развитие внутренней торговли в пореформенное время было закономерным результатом капиталистических преобразований. Это развитие было одновременно и условием, и следствием модернизации экономики. Усилившаяся товарность помещичьих и крестьянских хозяйств, расслоение крестьянства, промышленный переворот и индустриализация, рост городов и поселков — все эти факторы влияли на рост торговли. Кроме того, развитию торговли в регионе способствовало расширение банковской и акционерной систем, рост сети магазинов, складов, усовершенствование морского порта, появление новых средств связи — почты и телеграфа.

Одним из главных объектов торговли были хлеб (зерно) и уголь, каждого из которых только из Мариуполя в начале 90-х гг. XIX в. вывозилось до 10 млн. пудов. В ре-

гионе был открыт также целый ряд магазинов и складов до продажи угля. Из промышленных товаров предметами торговли выступали кирпич, цемент, известь, металл. В частности, Новороссийское общество выдавало на рынок уголь, кокс, стальные рельсы, железо, оси, наковальни, металлические конструкции. Развивалось винокуренное производство. Так, в 80-х годах в Бахмутском уезде было два винокуренных завода (в Трудовском и Авдотьино), и один — в Мариупольском уезде (в Майорском).

Важным объектом торговли становится соль.

Рост городов, появление новых промышленных поселков способствовали развитию стационарной торговли. Только Бахмутская торговая сеть в начале XX в. состояла из 13 мануфактурных лавок, 52 галантерейных, 61 посудных, 4 колбасных, 4 мясных, 10 хлебных, 1 соляной, 7 кожевенных, 2 писчебумажных, 2 лавок восковых свечей, 18 винных лавок и 4 пивных.

Расширяется география торговых отношений. Так, мариупольскую муку отправляли в Ейск, Бердянск, Керчь, Феодосию. Земледельческие орудия труда Мариупольско-



1<>101>к11. Тпр,-н,ч.1<р>1(1ы

с середины 90-х годов начинается постепенное оживление российско-болгарских связей. В конце мая 1896 г. вновь была открыта болгарская линия Русского товарищества пароходов и торговли с заходом в Бургас и Варну. Основным продуктом экспорта в Болгарию стала донецкая каменная соль.

Последние десятилетия XIX века характеризовались попыткой владельцев шахт освоить румынский рынок. В 1890 г. владельцы шахт Донбасса отправили туда первую партию минерального топлива в количестве 10 тыс. пудов.

Кроме промышленных товаров за границу вывозились пшеница, ячмень, лен, рожь, макуха и в небольших количествах кожа и шерсть.


В начале XX в. в Мариуполе были известны торговые фирмы по вывозу за границу: «Луи Дрейфус и Ко», Ф. Фискович, А. Трипкович и А. Хараджаев.

### **БА НКОВСКО-КРЕДИТНАЯ СИСТЕМА**

Одновременно с индустриализацией региона происходило реформирование всей его банковской и кредитной системы. Промышленный капитал никогда не существовал изолированно, а только вместе, в тесном переплетении, с банковским и торговым.

Развитие промышленности и банковской системы в конце XIX в. привело к тому, что сконцентрированные в банках капиталы становятся деньгами «движущимися», активными участниками хозяйственного развития.

Важным фактором развития торговли и промышленности явилась организация кредита. В 1860 г. был создан Государственный банк, получивший право выдавать ссуды для «оживления торговых оборотов», в 1863 г. правительство разрешило учреждать частные банки. До этого времени банки являлись государственной монополией.



*Юзовка. Отделение Государственного банка*

К 1874 г. действовал уже 31 акционерный банк, 180 городских банков и ряд обществ взаимного расчета.

В Мариуполе, Бахмуте, Юзовке находились отделения Государственного, Азово-Донского и Северного банков. 80% капитала Азово-Донского банка принадлежало иностранцам. В конце XIX в. в Бахмуте действовало также общество взаимного кредита и отделение Петербургского международного банка. В Мариуполе существовало общество взаимного кредита, здесь действовало также отделение Земельного банка.

В 70-х гг. XIX в. в Екатеринославской губернии создаются ссудно-сберегательные общества. В течение первого десятилетия XX в. сельское кредитование населения юга Украины выходит на первое место в России. Кредитные учреждения создавались с целью снабжения членов товарищества сельскохозяйственными машинами, материалами для кустарного производства, железом, топливом, предметами потребления. Кроме этого, общества выполняли также операции по приему вкладов и выдаче денежных ссуд

для удовлетворения хозяйственных потребностей, снабжения населения различными материалами. Кредитные товарищества (их в Екатеринославской губернии насчитывалось 153) отличались от ссудно-сберегательных отсутствием паевых взносов. Их основной капитал образовывался из ссуд Государственного банка. Если ссудно-сберегательные общества пользовались некоторой автономией в финансовых делах, то кредитные вверялись руководству Государственного банка, который должен был осуществлять контроль над ними через своих инспекторов.

1 июня 1895 г. было утверждено «Положение об учреждениях мелкого кредита», способствующее развитию системы заведений этого типа. Им предусматривалось три вида кредитных учреждений: 1 — кредитные товарищества; 2 — ссудно-сберегательные товарищества и кассы; 3 — сельские, волостные или станичные банки и кассы. Цель учреждений мелкого кредита — предоставление малообеспеченным лицам, сельским и станичным обществам, товариществам, артелям возможности получать на необременительных условиях ссуды на хозяйственные нужды, помещение сбережений для получения процентов. Кроме того, учреждениям мелкого кредита разрешалось вести посреднические операции по закупке необходимых товаров, а также по продаже изделий, чтобы помочь мелким производителям избежать разорительного посредничества торговцев и ростовщиков. Создание системы кредитования способствовало большему вовлечению масс населения в хозяйственную и торговую жизнь края.

В начале XX в. в Бахмуте был создан Союз мелкого кредита, членами которого в основном были зажиточные хозяева.

В конце XIX — начале XX вв. торгово-кредитные и банковские заведения играли значительную роль в финансовой и экономической жизни Донбасса. Банки проникали в

такую отрасль торговли, как сбыт сельхозпродукции, создавали условия для концентрации капиталов в торговле, прибирали ее к своим рукам. Городские банки давали ссуды под залог недвижимой собственности и кредитовали в основном местную промышленность; банки Донбасса — каменноугольную и металлургическую. Основным капитал «Обществ взаимного кредита» состоял из вкладов их участников, в большинстве случаев они ограничивались проведением мелких финансовых операций. Важным для Донбасса было также создание в 70-х гг. XIX в. отделений Харьковского и Донского Земельных банков. Эти учреждения выдавали как краткосрочные, так и долгосрочные ссуды в размере оценочной стоимости закладываемой земли. Такие банки давали возможность землевладельцам за счет выгодной продажи части ненужной им земли получить необходимые суммы для погашения долгов и даже прибыль.

Таким образом, банковско-кредитная система Донбасса в конце XIX — начале XX в.в. служила надежным координатором финансово-экономической жизни региона и вовлекала в нее все слои населения.

### **МАРИУПОЛЬ — ПОРТ**

Морские перевозки по Азовскому морю увеличились, когда к Ростову, Таганрогу, Мариуполю, Бердянску и Керчи была подведена железная дорога, соединившая порты Азовья почти со всеми регионами России. На первое место по тоннажу в перевозках морем выходит уголь Донецкого бассейна, который шел через порт Мариуполя. Рейдовая погрузка в Мариуполе усложнялась большим количеством грузов, а углубление порта в реке Кальмиус не давало нужных результатов, т.к. после весеннего паводка устье реки быстро мелело. К тому же порт на реке становился малопригодным для зимнего отстоя судов, а прорытый для этого ковш (защищенная от волн акватория, предназна-




*Освящение Мариупольского порта*

ченная **ДЛЯ** стоянки судов) не мог разместить все суда, нуждающиеся в зимнем отстое. Еще в **1870** г. новороссийский генерал-губернатор Коцебу предложил построить для Мариуполя новый порт, который смог бы обеспечить прием крупнотоннажных судов, в **1886** г. после изысканий, проведенных в **1883-84** годах, начались работы по строительству нового, более глубоководного и современного в техническом оснащении порта. За три года основные торговые сооружения были построены. Так, акватория порта составляла около **57** тыс. кв. м, а длина мола\* около **480** м, первоначальная глубина в порту — **4,5** м, которую предполагалось довести до **5,5-6** м. Все работы велись подрядными организациями под наблюдением государственного представителя М. Лисовского.

К новому порту была подведена железная дорога, в порту установлены два углеперегрузателя, котельная и другие сооружения. Первая очередь порта открылась в торжественной обстановке **29** августа (по старому стилю) **1889** г. погрузкой угля на пароход «Медведица», грузоподъемностью **1000** т., принадлежащий РОПИТу.

В отчете о сооружении порта инженер Лисовский писал: «Устроенный Мариупольский порт расположен на местности, называемой Зинцевой балкой. Середина набережной удалена от конца железнодорожной станции на четыре версты, от конца Екатерининской улицы города Мариуполя — **5,2** версты. Порт соединен особою ветвью со станцией «Мариуполь» Донецкой каменноугольной железной дороги, для сообщения с городом устроена мощная, частью шоссированная дорога».

\* Мол — оградительное сооружение порта, примыкающее одним концом к берегу, может служить для размещения с внутренней стороны причалов и перегрузочных сооружений.



*Первая погрузка угля на пароход «Медведица»*

В дальнейшем в порту продолжалось строительство внутреннего мола, маяков, производилось углубление акватории порта, сооружалась эстакада для выгрузки чиа-турской (из Грузии) марганцевой руды, производились работы по оснащению порта.

Порт на реке Кальмиус продолжал свою работу, по-прежнему принимая мелкосидящие суда, в том числе и пассажирские. Через этот порт шел вывоз хлеба, рыбы, мяса. Еще на протяжении многих лет в Кальмиусе зимовало от **20** до **35** судов разного тоннажа.

Если ежедневный вывоз грузов из Мариупольского порта на Кальмиусе за период с **1880** по **1889** гг. составил

лял в среднем около 4 тыс. пудов, то после открытия нового порта вывоз грузов увеличился до 12 тыс. пудов.

**СОСТАВ НАСЕЛЕНИЯ ПО ИТОГАМ ПЕРЕПИСИ НАСЕЛЕНИЯ 1897 г.** По темпам роста населения Екатеринославская губерния к концу XIX в. занимает первое место среди украинских губерний — 2 113 674 чел. Из 8 уездов губернии Бахмутский уезд занимал второе место — 332 478 чел., Мариупольский пятое место — 254 056 чел. Рост населения происходил за счет естественного прироста, а также вследствие переселения в Донбасс большого числа рабочих из губерний европейской России.

в обоих уездах крестьянство составляло основную массу населения — около 80%, торгово-промышленное — 15%, непроизводительное — 5%. В уездных городах Бахмуте и Мариуполе проживало соответственно 19 316 и 31 116 человек.

Перепись не содержит сведений о национальном составе. Приблизительно его можно определить по родному языку. Всего было зарегистрировано 45 различных наречий. Наиболее многочисленную группу составляло население, родными языками считающ;ее русский и украинский («малороссийский»). Причем в Бахмутском уезде жителей, говорящих на украинском языке, было около 58%, в Мариупольском — 39%. Второе место занимает греческое население, наиболее компактно проживающее в Мариупольском уезде, затем идут немцы, татары, евреи, турки, поляки, молдаване и др. Преобладание в Мариупольском уезде греческого и немецкого населения объясняется наличием там большого числа греческих и немецких колоний поселенцев.

в городах наиболее многочисленной группой после украинцев и русских являлись евреи. Это объясняется тем,

что в их руках была сосредоточена большая часть торговли и мелкого ремесла.

Интересные данные дает перепись по вероисповеданиям. Так, православное население в Бахмутском уезде составляло 92%, в Мариупольском — 87,6%; протестантов чуть больше в Мариупольском уезде — 4,8%, в Бахмутском — 3,5%; иудейского вероисповедания в Мариупольском — 4,2%, Бахмутском — 2,8%; представителей римско-католической церкви в Мариупольском — 3,06%, Бахмутском — 1,3%.

По социальному составу в обоих уездах первое место занимают крестьяне, на втором — мещане, затем — дворяне потомственные и личные.

Определенные данные из переписи можно почерпнуть о грамотности населения. По Екатеринославской губернии грамотное население составляло 21,5%. Наибольший процент грамотных проживал в Мариупольском уезде — 26,2%, в Бахмутском — 21,4%. В Мариуполе грамотных было 48,6%, в Бахмуте — 44,5%.

Высокий прирост населения был характерен как в целом для Екатеринославской губернии, так и для обоих уездов. Если в 1863 г. на той части территории нынешней Донецкой области проживало около 200 тыс. жителей, то ко времени I Всероссийской переписи населения только на территории Бахмутского и Мариупольского уездов насчитывалось 585,5 тыс. человек.

**ФОРМИРОВАНИЕ РАБОЧЕГО КЛАССА И ЕГО ПОЛОЖЕНИЕ** Быстрое развитие промышленности в Донецком бассейне в пореформенный период сопровождалось интенсивным ростом рабочих.

Главным источником пополнения рабочих были разорившиеся крестьяне, зачастую вместе с крестьянами шли на производство разорившиеся кустари и ремесленники.



Этот источник давал для промышленности рабочих, имевших уже определенные производственные навыки, в 1871 году из вновь поступивших 82,5% были из российских губерний, 15,6% — из украинских.

На работу в Донецкий край прибывали из всех концов европейской России. Преобладали выходцы из российских губерний — Орловской, Курской, Тамбовской, Воронежской, Тульской и др., а также Области Войска Донского. Затем шли выходцы из украинских губерний — Екатеринославской, Черниговской, Полтавской, Харьковской.

По данным первой Всероссийской переписи населения 1897 г. в горнодобывающей промышленности русские составляли 74%, украинцы — 22,3%, а в металлургической и металлообрабатывающей — соответственно 69 и 20,2%. В небольшом количестве были представлены белорусы, молдаване, татары, поляки, евреи. На металлургических заводах работали и иностранные рабочие — англичане, французы, бельгийцы, немцы.

Постепенно на предприятиях росла прослойка постоянных рабочих. Так, на Юзовском металлургическом заводе через 15 лет после основания рабочие, проработавшие более 6 лет, составляли 69%. Самый высокий удельный вес кадровых рабочих приходился на металлургическую и металлообрабатывающую промышленность, на стекольные и кирпичные заводы, самый низкий — на горнодобывающую.

Побывавший летом 1890 г. в Донбассе русский писатель В. В. Вересаев застал среди местных шахтеров «уже целое поколение, родившееся и выросшее на здешних рудниках».

За 40 пореформенных лет количество рабочих увеличилось в 30 раз и составило в 1900 г. вместе с железнодорожными рабочими 170-175 тыс. человек, из которых 81% были горнорабочие и металлурги.

Жизнь и быт любого человека определяется его дохо-

дами (или заработной платой), его пищей, жильем, одеждой и т.д.

В 80-е гг. средний месячный заработок рабочих составлял около 20 рублей, к концу XIX в. он увеличился до 30 рублей, суточный заработок большинства донецких рабочих не превышал в среднем 1 руб. — 1 руб.20 коп. Высокооплачиваемые составляли лишь 7-8% от общего числа рабочих. Их зарплата с учетом вычетов колебалась от 60 до 100 рублей в месяц. На размеры зарплаток существенно влияли многочисленные и разнообразные штрафы. Они налагались не только за прогул, но и за «появление в конторе не поодиночке», «курение табаку» и т.п.

На большинстве шахт и заводов заработная плата выдавалась нерегулярно. До очередной полочки рабочий вынужден был получать свое продовольствие, кредитуюсь в рудничной или заводской лавке. Цены на продукты, отпускаемые в кредит из «харченной лавки», были намного выше рыночных.

При очень скромном по калорийности наборе продуктов рабочий должен был тратить на них около 10 рублей в месяц, семейный — от 4 до 5 в среднем на члена семьи. Кроме того, более 2 рублей в месяц шахтер должен был тратить на инструменты и на масло в шахтерскую лампу. Из зарплаты высчитывали также за доставку угля и воды (до 1 рубля с человека в месяц).

## **РАБОЧЕЕ ДВИЖЕНИЕ**

Формирование рабочих протекало в обстановке обострения борьбы трудящихся с хозяевами рудников и заводов. Рабочее движение развивалось поступательно, приобретая с годами все больший размах и организованность.

Первую четверть века после отмены крепостного права рабочее движение сохраняет преемственность с предшествующим периодом, прежде всего в формах борьбы. В

этот период численно преобладали такие повседневные формы протеста, как досрочный уход с работы, а также разного рода жалобы, прошения и волнения.

Пионерами массовых выступлений в Донбассе стали юзовские рабочие. Сохранились документы о трех крупных выступлениях юзовских рабочих в 1874-1875 гг. Основными причинами конфликтов послужили низкая оплата труда, систематические задержки с выплатой денег, вычеты и обсчеты. Следующее десятилетие (1876-1885 гг.) в Донбассе отмечено депрессией, замедлением темпов промышленного развития, безработицей. В эти условиях почти не было значительных выступлений рабочих.

Во второй половине 80-х гг. в борьбе рабочих происходят важные сдвиги, обозначается неуклонный подъем, она приобретает более массовый и организованный характер. 5 мая 1887 г. мощная стачка шахтеров Рутченковских копей, поддержанная рабочими других шахт этого региона, потрясла весь бассейн. Толчком к выступлению послужил отказ администрации от повышения на летний сезон заработной платы. Для майской стачки рутченковских рабочих характерно было наличие элементов организованности, рабочие предъявили администрации ряд согласованных требований: повышение заработной платы, удаление подрядчиков, ненавистных конторщиков и мастеров.

По просьбе промышленников для усмирения рабочих были вызваны войска, которые арестовали 366 рабочих. Власти сурово расправились с руководителями, выслав многих на родину, осудив 62 шахтеров к различным срокам тюремного заключения. Однако шахтовладельцы вынуждены были пойти на уступки: были повышены расценки и стал производиться ежемесячный расчет с рабочими. В течение мая 1887 г. стачки и волнения происходили на шахтах в районе Юзовки (Карпова,

рыковского, Древицкого), на Юзовском заводе. Донецкие горнопромышленники добились размещения с конца 1888 г. казачьей сотни в Юзовке. С помощью казаков удалось предупредить несколько рабочих выступлений.

90-е гг. ознаменовались дальнейшим развитием рабочего движения. Особый резонанс получили августовские волнения 1892 г., квалифицированные как «холерный бунт», т. е. стихийные беспорядки, связанные с разразившейся в стране холерной эпидемией. Однако, в ходе расследования стало ясно, что причиной выступлений было тяжелое материальное положение, произвол администрации. Как отмечал В. В. Вересаев, который принимал непосредственное участие в борьбе с холерой в Донбассе, проработав два месяца врачом на расположенном в окрестностях Юзовки руднике Карпова: «Здесь на месте я узнал, что и юзовский бунт был вовсе не холерным, кровопролитие и «укрошение» рабочих произошло на почве требований повышения расценок и улучшения жилищных условий; для власти оказалось выгоднее выставить происшедшее как «холерный бунт».

Волнениями был охвачен весь Юзовский район. В стачке принимали участие до 15 тыс. рабочих металлургического завода, а также шахтеры 11 соседних рудников. В целом выступление имело стихийный характер и не сопровождалось выдвижением требований. Оно было жестоко подавлено правительственными войсками. 190 активных участников, в том числе 14 женщин, были подвергнуты «телесному наказанию», несколько десятков приговорены военно-окружным судом к каторжным работам и различным срокам тюремного заключения.

В середине 90-х гг. бастовали рабочие Макеевского угольного рудника Иловайского, Голубовской копи Берестово-Богодуховского горнопромышленного товарищества в Марьевке и Альбертовского рудника в Горловке, на Юзовском и Петровском металлургических заводах. Все

выступления были раздробленными, стихийными и жестоко подавлялись полицией и войсками.

В конце XIX в. на заводах и шахтах создаются социал-демократические кружки и группы. Одним из первых такой кружок был организован в 1896-1897 гг. на Юзовском заводе, впоследствии социал-демократические группы возникают на Петровском заводе в Енакиево, в Славянске, на ватной фабрике Псалты в Мариуполе, на Рыковском руднике. Следствием социал-демократической агитации стала мариупольская стачка 1899 г., забастовка юзовских рабочих в октябре 1898 г. и на Дебальцевском заводе в мае 1899 г.

**НАЧАЛЬНОЕ ОБРАЗОВАНИЕ** Отмена крепостного права, бурное экономическое развитие нашего региона поставили со всей остротой вопрос о народном образовании. Преобладающей массой учебных заведений были начальные училища.

Наиболее распространенным типом народной школы со второй половины XIX в. стали земские школы с трехлетним и пятилетним курсами обучения. Первые подобные школы появились в Донбассе в конце 60-х — начале 70-х годов XIX в. после избрания уездных земских управ в 1868-1869 гг. В последующие десятилетия их количество быстро увеличивается. Так, к концу века в Мариупольском уезде их было 86, в



*Учителя начальной школы в Великоанадольском лесу*

Бахмутском — 101. В большинстве своем они создавались в селах. Земские школы находились в ведении Министерства народного просвещения. Одноклассные и двухклассные министерские училища давали своим воспитанникам элементарное образование.

Главным конкурентом министерских начальных училищ являлись учебные заведения святейшего Синода — церковноприходские школы и школы грамоты. Подобно министерским училищам, церковноприходские школы были одноклассными и двухклассными. Срок обучения в одноклассных был двухлетний, тогда как в земских школах уже в 60-х годах XIX в. установился трехлетний срок. Лишь в конце 90-х годов XIX в., когда во многих школах стал вводиться четырехлетний курс, продолжительность обучения в церковноприходских школах стала увеличиваться до трех лет.

По уровню общеобразовательной подготовки учащихся, оснащению пособиями, школьным оборудованием церковные школы значительно уступали министерским, особенно земским школам. Наиболее низким был уровень обучения в школах грамоты, перешедших в ведение Синода в 1891 г., но так и не получивших статуса полноценного учебного заведения. К концу века в Мариупольском уезде было открыто 39 церковноприходских школ, в Бахмутском — 38, в обоих уездах действовало 43 школы грамоты.

С развитием железнодорожного транспорта при станциях начинают открываться начальные железнодорожные училища, находящиеся в ведении Министерства путей сообщения. Так, одним из первых по Екатерининской железной дороге было открыто в 1882 г. училище при станции Юзово, в 1884 г. создается училище в Харцызске, в 1892 г. — Гришинское и Авдеевское. К концу XIX в. Гришинское, Авдеевское и Юзовское железнодорожные училища преобразовываются в двухклассные.

Практически с первых шагов индустриального разви-

тия региона предприниматели стали создавать школы для детей рабочих. Одной из первых в Донбассе открылась школа на Юзовском металлургическом заводе в 1877 г. В ней обучалось 80 учеников. В начале XX в. при заводах и шахтах насчитывалось 37 школ.

Так как население Донбасса было многонациональным, в местах компактного проживания лиц одной национальности открываются начальные школы. Так, например, в Мариупольском уезде в 1896 г. работало 28 школ в греческих селениях, в 1899 г. — 35 немецких начальных заведений. Благодаря частной инициативе в регионе было открыто 7 еврейских общественных школ, 1 — талмуд-тора и 26 — хедеров.

Всего же в Мариупольском и Бахмутском уездах к концу XIX в. работало 408 начальных учебных заведений (соответственно по уездам 213 и 195), находившихся в ведении различных министерств и ведомств.

Преподавание в начальных народных училищах велось на русском языке. В 1863 г. министр внутренних дел П. Валуев разослал циркуляр, которым запрещалось выпускать учебные пособия и книги для «первоначального чтения» на украинском языке. В 1876 г. был издан закон о полном запрещении использования украинского языка в учебных заведениях.

По данным переписи населения 1897 г. на каждые 100 жителей Украины приходилось от 72 до 85 человек неграмотных.

### **СОСТОЯНИЕ СРЕДНЕГО ОБРАЗОВАНИЯ**

Система среднего образования получила свое окончательное оформление в 70-80 гг. XIX века. В 1872 г. начала свою работу I мужская прогимназия в Бахмуте. Инициатором ее создания явилось Бахмутское уездное земство, выделившее для этой цели 2 тыс.

рублей, в 1879 г. была открыта II мужская прогимназия с приготовительным классом, преобразованная в 1896 г. в гимназию. I женская гимназия была создана на основе прогимназии в 1893 г.

В Мариуполе, благодаря стараниям бывшего преподавателя Варшавской мужской гимназии Хартаха Ф. А., в августе 1875 г. были открыты сразу и мужская, и женская прогимназии, на основе которых в 1876 г. по указу Александра II были созданы гимназии.

Содержание гимназий осуществлялось за счет: государственных ассигнований — 50%; взносов городской думы и земств — 11,4%; суммы от сборов за обучение — 29,2%; пожертвований — 9,4%.

Плата за обучение постоянно росла: 1881 г. — 25 руб., 1887 — 40 р. (по Мариупольской мужской гимназии). Что касается социального состава учащихся, то как в мужских, так и в женских гимназиях преобладали представители городских сословий.

Наряду с государственными средними учебными заведениями в Бахмутском и Мариупольском уездах функционировали и частные школы: Юзовская частная женская гимназия С. К. Ромм; Юзовская частная женская прогимназия Левицкой (с 1916 г. — гимназия); частная женская гимназия В. Е. Остославской в Мариуполе. Содержались они на частные средства. Здесь преобладали дети дворянства, буржуазии, чиновников.

В мужских гимназиях обучались в течении 8 лет. Кроме



*Мариупольская гимназия Дарий*

гимназии существовали прогимназии с четырехлетним и пятилетним курсом обучения, в первом случае курс обучения соответствовал курсу 4-х низших классов гимназии, а во втором — шести. При каждой гимназии открывались! подготовительные классы.

Курс обучения в женских гимназиях состоял из 7 лет. Восьмой — педагогический класс — давал право на получение звания учительницы и воспитательницы.

При гимназиях функционировали специальные кабинеты, классы, музеи, библиотеки. Так, в Мариупольской мужской гимназии имелся физический кабинет, кабинет по естествознанию, рисовальный кабинет, музыкальный класс, историко-церковно-археологический и историко-географический музеи, библиотека.

Учащиеся при поддержке преподавателей выпускали журналы «Проблески» (в Бахмутской мужской гимназии), «Первоцвет» (Мариупольской мужской гимназии). Кроме того, проводились литературно-музыкальные, танцевальные, благотворительные вечера, ставились спектакли, устраивались экскурсии.

Другим типом общеобразовательных средних учебных заведений были реальные училища. Они функционировали в Бахмуте, Мариуполе, Славянске.

Основное внимание в них уделялось естественным и точным наукам. Вместо древних языков преподавались современные.

**ПРОФЕССИОНАЛЬНОЕ ОБУЧЕНИЕ** Профессиональную подготовку рабочих осуществляли Бахмутское ремесленное училище (1896 г.), ремесленная школа при Мариупольском низшем механико-техническом училище (1901 г.). Основной контингент учащихся составляли дети крестьян и мещан, т.е. тех сословий, из которых в основном пополнялась

рабочая среда. Срок обучения в этих учебных заведениях составлял 4 года.

Низший технический персонал для железных дорог готовило Донецкое низшее техническое железнодорожное училище в Дуганске (1881 г.), которое имело три технических класса. Свыше 20% всех обучающихся в нем составляли учащиеся, чьи родители были заняты на железнодорожном транспорте.

На основе индивидуальных уставов и программ действовали старейшие на Украине и в Донбассе Лисичанская штейгеровская школа (1872 г.) и Горловское горное училище (1878 г.). В них обучались дети местных горнорабочих и шахтеров. Курс обучения составлял соответственно 4 и 3 года. Учебные планы этих заведений были в основном направлены на получение практических навыков и отводили значительную часть учебного времени работам в мастерских.

Немногочисленные низшие ремесленные и промышленные учебные заведения не могли удовлетворить спрос на специалистов. Поэтому при городских, уездных и двухклассных училищах создаются дополнительные курсы и классы, готовящие своих учеников к различным видам ремесленных работ. В 80-90-х годах в Донбассе их было открыто 10. В ремесленные классы принимались желающие из числа учеников данного училища. Преподавали ремесла приглашенные для этой цели мастера.

Основными же формами профессиональной подготовки рабочих региона, как и всей Украины, оставались изучение ремесла в процессе практической деятельности, а также ремесленное и фабрично-заводское ученичество, когда мальчики в возрасте от 12 лет принимались в мастерские, на фабрики и заводы в качестве учеников и прикреплялись к мастеру для обучения ремеслу.

## **ПРОСВЕТИТЕЛЬНАЯ ДЕЯТЕЛЬНОСТЬ**

На рубеже XIX-XX вв. в общественно-педагогическом движении России значительный вес приобрели вопросы внешкольного образования взрослых, т.к. очень высоким был процент неграмотности взрослого населения. Еще в канун падения крепостного права усилиями демократической интеллигенции были организованы первые воскресные школы, бесплатные народные библиотеки и читальни, народные чтения. Идеи школьного образования поддерживали и развивали Н. И. Пирогов, К. Д. Ушинский, Н. А. Корф, Н. В. Чехов и другие деятели просвещения. Заботу об организации внешкольного образования взяли на себя не государственные, а общественные организации и частные лица. Формы земской деятельности в этой области были разнообразны. В условиях культурной отсталости важную просветительную роль играли народные чтения популярных книг, брошюр, газетных и журнальных статей, проводившиеся в особых аудиториях для неграмотного и малограмотного населения. Стремясь ограничить просветительное значение таких чтений, правительство строго регламентировало их организацию. Согласно Правилам для устройства народных чтений в губернских городах (1876 г.) в аудитории допускались лишь книги, одобренные Ученым комитетом Министерства народного просвещения. В 1895 г. в перечне книг и брошюр, допущенных в народные аудитории, значилось всего 287 названий. Большую часть перечня составляли жития святых и исторические очерки монархического характера. В течение многих лет правительство запрещало организацию народных чтений в уездных городах и сельской местности. Только в 1901 г. были изданы общие правила о народных чтениях, которые хотя и были строго регламентированы, но открывали возможность устраивать их везде, в том числе и в сельской местности. К организации чтений допускались только лица,

Т



*Чтение Х. Д. Алчевской крестьянам с. Алексеевки*

обладавшие исключительной благонадежностью. Решение чтений сопровождалось рядом трудновыполнимых формальностей. Чаще всего народные чтения проходили в школах, куда по вечерам или в праздничные дни допускались, кроме учащихся, их родители и местные жители. В Бахмутском уезде в 1905 г. такие чтения проводились в 30 училищах. Большинство чтений было историко-географического и литературного содержания. Большой интерес у населения вызывали чтения «с туманными картинками». Количество слушателей достигало от 100 до 500 человек.

Большое распространение получила такая форма просветительской деятельности как организация воскресных школ для взрослого населения. Первые воскресные школы возникли в 70-х годах. Они устраивались при детских народных школах для неграмотных взрослых, не получивших начального образования. Учителя, работавшие в этих школах, не получали денежного вознаграждения.

дения. в Мариупольском уезде была открыта 1 воскресная школа для взрослых, в которой обучалась 71 женщина, и одна субботняя женская школа, в Бахмутском уезде функционировала воскресная школа при Юзовском Свято-Преображенском церковном братстве, открытая в 1900 г. В ней обучались дети рабочих Новороссийского общества, мелких ремесленников и торговцев, воспитанники приюта Юзовского благотворительного общества в возрасте 9-14 лет, преимущественно женского пола.

Воскресные школы существовали также при Авдеевском и Лисичанском начальных училищах.

Для взрослого населения, прошедшего через начальную школу, но нуждающегося в повторении и укреплении пройденного курса, земства организовывали повторительные курсы на базе подведомственных им школ, оставляли при земских школах оканчивающих их курс еще на один год для добровольных, повторительно-дополнительных занятий. Программа этих классов в основном повторяла программу земской начальной школы и была направлена на преодоление рецидивов неграмотности. Повторительные классы и курсы открывались при рудничных, заводских и сельских школах нашего региона.

В просветительской деятельности важную роль играла организация народных библиотек. Ограничительные каталоги Министерства народного просвещения, в которые попадало не более 10% всех выходящих в России книг, значительно снижали просветительное значение народных библиотек и читален, ставили их в неравное по сравнению с платными публичными библиотеками положение. Так, например, в течение многих лет в народные библиотеки не допускались сочинения В. Г. Белинского, Н. А. Добролюбова, Ф. М. Достоевского, Н. А. Некрасова, И. С. Никитина, М. Е. Салтыкова-Щедрина, Г. И. Успенского. Отмена в 1905 г. министерских каталогов и реакционных правил 1890 г. о бесплатных библиотеках

значительно оживила библиотечное дело. В 1897 г. в Екатеринославской губернии было 18 открытых для местного населения народных читален и 16 библиотек при училищах.

Все эти формы просветительной деятельности: народные чтения, воскресные школы, повторительные классы, народные библиотеки имели большое значение в распространении элементарных общеобразовательных знаний среди взрослого населения и в решении одной из важнейших проблем конца XIX — начала XX века — ликвидации неграмотности взрослого населения.

**ТЕАТР** Первая профессиональная труппа и стационарный театр в нашем крае были созданы в Мариуполе в 1878 году. Основателем театра был Василий Леонтьевич Шаповалов. Это был человек удивительной целеустремленности, но страсти у него было две: бескорыстная любовь к театру и столь же сильная любовь к родному городу, к Мариуполю. В. А. Шаповалов был сыном богатого мариупольского купца А. С. Шаповалова, его сестра была замужем за А. И. Куинджи.

Василий Леонтьевич был антрепренером, артистом, режиссером, воспитателем и организатором театрального коллектива. В 1878 году он арендовал театр Деспота и создал собственную труппу, в состав которой входило немало талантливых артистов, таких как А. В. Максимова, комик Минский.

В. А. Шаповалов мечтал выстроить роскошный театр, с ложами, ярусами, с просторными фойе и помещениями для артистов, такой театр, чтобы любой губернский город позавидовал. Однако денег, чтобы полностью осуществить свою мечту, не хватало. Тем не менее он выстроил впечатляющее помещение, которое скромно назвал Концертным залом, торжественно открытое 8 ноября 1887 г. премьерой

рой «Ревизора». Владелец театра и антрепренер В. А. Шаповалов с большим успехом сыграл роль Городничего. Он вырастил большую плеяду известных артистов, и среди них Л. П. Липницкую, которая впоследствии одной из первых получила звание народной артистки СССР.

Концертный зал привлек в Мариуполь выдающиеся театральные коллективы. На его сцене играли корифеи украинского театра П. К. Саксаганский, И. К. Карпенко-Карый, Н. К. Садовский, труппы М. Л. Кропивницкого и многие другие.

По стезе основателя стационарного театра в Мариуполе пошел и его сын Михаил Васильевич Кечеджи-Шаповалов — ученый, актер, режиссер и драматург. Профессиональным актером стал и внук — Валерий Михайлович Шаповалов.

**Н. А. КОРФ** Николай Александрович Корф родился в (1834-1883) 1834 г. в городе Харькове. В 1854 г. окончил Александровский лицей, поступил на службу в департамент министерства юстиции, но через полтора года уехал в деревню, женился, стал заниматься сельским хозяйством. Он был депутатом (гласным) Александровского уезда Екатеринославской губернии, почетным мировым судьей, председателем мирового съезда. Деятельность его сосредоточилась главным образом на постановке школьного дела в уезде.

Н. А. Корфу принадлежит заслуга устройства в России дешевой и краткосрочной начальной школы с 1 учителем на все 3 года обучения. Ушинский назвал эту школу зачатком новой народной школы с ее более жизненной программой элементарного образования. За шесть лет (1867-1873 гг.) П. А. Корф напечатал пять учебников и руководств для народной школы: «Руководство к обучению грамоте по звуковому способу», «Русская начальная


школа», «Наш друг», «Малютка», «Наше школьное дело». В 1870 г. он избирается членом Санкт-Петербургского педагогического общества, а в 1871 г. — Московского университета и Комитета грамотности. В 1873 г. Петербургский комитет грамотности присудил ему золотую медаль.

За пять лет деятельности Н. А. Корфа в качестве члена уездного училищного Совета по его инициативе и при поддержке населения было создано около ста начальных земских школ, в том числе в селах Великоновоселковского района — Времьевке, Майорском, Комаре, Улаклы, Константинополе, Больше-Янисоли, Андреевке и других, организована мастерская по изготовлению наглядных пособий.

Два раза в год — осенью и весной — Корф объезжал школы, анализировал и сам давал уроки. Он практиковал также обследование школ в присутствии родителей учащих.

В Нескучное приезжали учителя из многих губерний России, в доме Корфа и в школе села Нескучного проводились многочисленные собрания, обсуждались злободневные вопросы деятельности народных школ.

Осенью 1872 г. Н. А. Корф выехал за границу и прожил в Женеве 8 лет. Он не прекращал своей педагогической деятельности, писал статьи в журналы, перевел «Руководство к наглядному обучению» А. Гардера и написал «Историю Востока, Греции и Рима» для обучения и самообразования, составленную на основании чтения автора в им же основанной русской школе в Женеве. Женевская академия наук избирает его своим почетным членом.



*Н. А. Корф*



в 1880 г. Н. А. Корф возвратился в свое имение и вновь занялся общественно-педагогической и просветительской деятельностью, пропагандируя идею всеобщего обязательного обучения.

Земским собранием он единогласно был избран попечителем Майорской и Времьевской школ. Обследование уровня знаний более 300 крестьян Мариупольского уезда, ранее окончивших начальную школу, привели Н. А. Корфа к мысли о необходимости создать целую сеть повторительных воскресных школ для тех, кто когда-то окончил начальную школу и не прошел полного курса обучения.

Умер Н. А. Корф в 1883 г., оставив большое теоретическое наследие в области педагогических наук.

### **Х. Д. АЛЧЕВСКАЯ (1841-1920)**

Большой вклад в дело просвещения народа внесла Христина Даниловна Алчевская. Более полувека она отдала делу просвещения народа, разработке наиболее эффективных методов обучения взрослых, всестороннего изучения интересов читателей из трудовых слоев населения. Свою педагогическую деятельность Х. Д. Алчевская начала в 1862 г. в Харьковской воскресной школе для взрослых. К сожалению, первые воскресные школы просуществовали недолго. «Высочайшим повелением» от 11 июля 1862 г. они были закрыты вплоть до 1870 г. Но, несмотря на запрет, школа Алчевской продолжала работать у нее на дому.

В 1870 г. Христина Даниловна вновь открыла в Харькове бесплатную женскую воскресную школу, которую содержала на свои средства, а также основала школу для взрослых в селе Алексеевка Славяно-Сербского уезда Екатеринославской губернии.

Созданное совместно с учителями Харьковской воскресной школы и изданное под редакцией Х. Д. Алчевской трехтомное пособие «Что читать народу» было высоко

оценено Л. Н. Толстым, Г. Успенским, А. Чеховым, Н. Булгаковым, В. Вахтеровым и др. В 1900 г. Христина Даниловна и коллектив учителей ее школы выпустили «Книгу для взрослых». Она использовалась во всех воскресных школах и выдержала 13 изданий.

В отличие от многих других педагогов Х. Д. Алчевская вела литературные беседы по тщательно разработанной программе как обязательное учебное занятие. Такая программа бесед в школе периодически обновлялась и обсуждалась на общем собрании учительниц.

До начала 80-х гг. Харьковская женская воскресная школа была в России единственной школой такого типа. Х. Д. Алчевская пропагандировала школу и ее идеи на московских выставках и в Нижнем Новгороде в 1896 г., и в Париже в 1890 г. и 1900 г. Она была лично знакома и переписывалась с выдающимися представителями литературы того времени — Ф. М. Достоевским, И. С. Тургеневым, Л. Н. Толстым и др., дружила с Софьей Ковалевской. О своих встречах она написала книгу «Передуманное и пережитое». Книга имела огромный успех и получила на Парижской выставке высшую награду.

Христина Даниловна была замужем за Алексеем Кирилловичем Алчевским, крупнейшим предпринимателем Юга России. Имя Т. Г. Шевченко, его «Кобзарь» в семье Алчевских были окружены уважением и обожанием. Достаточно сказать, что сооруженный в 1898 г. в их усадьбе памятник-бюст великого поэта был первым памятником Шевченко. Семья Алчевских обожала музыку. В ней пели украинские народные песни и романсы. Не удивительно.



Х. Д. Алчевская

что из такой семьи вышли замечательные дети: композитор Григорий Алчевский, певец Иван Алчевский (которого называли украинским Карузо), поэтесса Христина Алексеевна Алчевская.

**В.Е. ФОНГРАФФ  
(1820-1867)**

Виктор Егорович фон Графф является основоположником всего степного образцового лесоразведения со школой сельских лесников.

Он родился 3 ноября 1820 г. в городе Овруче на Волыни в семье штабс-капитана. Дворянин, православного вероисповедания, официально числился иностранцем и только 17 декабря 1860 г. принял присягу на русское подданство.

В 1834 г. он поступил в Петербургский лесной институт, который закончил в 1841 г. В 1843 г. был назначен подлесничим, т. е. лесничим второго разряда, в Екатеринославскую губернию. Фактически с этого времени начинается деятельность В. Е. фон Граффа по степному лесоразведению.

В нашем регионе было выделено «...самое лучшее место для создания в степи лесничества... Александровского округа в Великоанадольской пустоши пустопорожний участок № 20 на речке Кашмач, расстоянием от Мариуполя около 70, от Бердянска около 110 верст. Участок № 20 находится в 10 верстах от села Новотроицкого, а в шести верстах на западе от большого торгового тракта, ведущего из Бахмута в Мариуполь».

10 октября 1843 г. в присутствии Александровского окружного начальника, его помощника, землемера палаты, священника, голов и сельских старшин было торжественно начато разведение леса, которому фон Графф посвятил 23 года. Не имея опыта степного лесоразведения, борясь со стихией, он вырастил в степи прекрасный лес, который радует глаз и в настоящее время.

В 1864 г. В. Е. фон Графф был произведен в полковники. В следующем году, будучи уже серьезно больным, он избирается Советом Петровской земледельческой и лесной академии профессором по кафедре лесоводства. В 1866 г. фон Графф с семьей выехал в Москву и сдал Великоанадольское лесничество капитану А. Г. Барку.

Умер В. Е. фон Графф 25 ноября 1867 г. и похоронен в селе Владыкино близ Тимирязевской академии.

**А.И. КУИНДЖИ  
(1842-1910)**

Особняком в культурной жизни половины XIX в. стоит громкое имя Архипа Ивановича Куинджи. Он родился в январе 1841 г. в предместье Мариуполя Карасу-Базар (Карасевке) в греческой семье, но фамилию имел турецкую, в первоначальном звучании — Куюнджи. В переводе — ювелир, золотых дел мастер. И такая фамилия как нельзя лучше соответствовала сверкающему таланту ее владельца. Картины «Украинская ночь», «Березовая роща» и особенно «Ночь на Днепре» сразу поставили его в первые ряды русских живописцев. Популярность последней картины была так велика, что она одной из первых русских картин была воспроизведена посредством олеографии (олеография — способ многокрасочной литографии для воспроизведения масляной живописи, применявшийся в XIX в.) и прославила Куинджи по всей России. Картина поразила современников, многим не верилось, что можно так правдиво воспроизвести сияние луны, показать бездонную глубину неба, величавое течение Днепра.



*А. И. Куинджи*

с удивительным мастерством сумел Куинджи достигнуть нужного впечатления, предельно обобщил формы деревьев и мазанок, скрытых в полумраке ночи, отбросил все детали на первом плане и выбрал только самое основное — лунный свет, освещающий небосвод и озаряющий зеленоватым блеском виды Днепра. Неискушенные любители искусства сочли иллюзию столь полной, что стали искать за картиной спрятанный второй источник света. С огромным увлечением Куинджи самоотверженно занимался педагогической деятельностью в реформированной Академии художеств, приняв на себя руководство пейзажным классом. Из его мастерской вышли замечательные художники: Н. Н. Рерих, А. А. Рылов, К. Ф. Богаевский и др.

### ***ИХ ИМЕНА ПОМНЯТ В НАШЕМ КРАЕ***

В Донбассе работали многие известные люди. Выдающимся исследователем недр по праву считается Леонид Иванович Лутугин (1864-1915 гг.). В молодости он пешком обошел почти весь Донецкий край, изучил его и разработал метод детального площадного геологического картографирования, заснял вместе с учениками большую часть бассейна. Составленная им обзорная геологическая карта Донбасса на международной выставке в Турине получила Большую Золотую медаль. Л. И. Лутугин был крупным общественным деятелем, дважды избирался в Государственную Думу, участвовал в оппозиционных царским властям обществах. В знак протеста против массового исключения студентов из Горного института, профессором которого он был, ушел из института в 1904 г. и вернулся, когда студентов в 1906 г. допустили к учебе.

с 1897 г. в Юзовке жил и работал известный русский публицист и экономист, активный участник общественного движения 1860-1870-х годов Василий Васильевич Бер-

ви-Флеровский (1829-1918). Он написал ряд работ, среди которых высоко были оценены: «Положение рабочего класса в России», «Азбука социальных наук»^ «Записки революционного мечтателя».

У истоков организации медицинской помощи рабочим Донбасса стоял его сын Федор Васильевич Берви. Он был основателем таких направлений в медицине, как травматология, рентгенология. С 1893 г. Федор Васильевич после окончания Дерптского университета работал в больнице при Юзовском металлургическом заводе, единственной в поселке до 1908 г.

Цикл картин, посвященных шахтерскому труду в Донбассе, написал известный русский художник Николай Алексеевич Касаткин (1859-1930 гг.), с 1892 г. в течение 9 лет изучавший жизнь и быт рабочих Донбасса. Его картины «Сбор угля бедными на выработанной шахте» и «Углекопы — смена», «Шахтеры-зарубщики», «Шахтерка», «Шахтер», «Шахтер-тягальщик» показывают не только невыносимо тяжелые условия труда шахтеров, но и их духовную красоту, величие человека труда и внутреннее благородство.

В Донбассе в конце века побывали и известные писатели: А. И. Куприн, А. С. Серафимович и другие, которые правдиво описали труд, жизнь и быт рабочих края.

В конце XIX в. Донецкий бассейн привлек внимание великого русского химика Д. И. Менделеева. В своей работе «Будущая сила, покоящаяся на берегах Донца», написанной в 1888 г., он впервые в мире выдвинул идею подземной газификации угля.

В частной школе Х. Д. Алчевской в селе Алексеевке Славяносербского уезда в 1887-1893 гг. работал известный украинский поэт и фольклорист, автор «Словника української мови» Б. Д. Гринченко, написанного в 1863-1866 гг. В Бахмутской духовной школе после окончания Екатеринославской семинарии работал бывший ее ученик, извест-

ный поэт, уроженец с. Торкской Алексеевки (ныне село Октябрьское Добропольского района) Н. Чернявский (1868-1937). Здесь он издает первые свои сборники поэзии «Пісні кохання» (1895), «Донецькі сонети» (1898), а также произведения П. Кулиша и др.

### **Вопросы и задания:**

1. На основании каких норм проводилась крестьянская реформа в нашем крае?
2. Назовите главный принцип формирования земских органов самоуправления. Какую роль играли земства в решении социальных проблем, в развитии народного хозяйства в нашем крае?
3. Охарактеризуйте особенности промышленного развития нашего региона во 2-й половине XIX в.; объясните причины этих особенностей, их последствия.
4. Сравните экономическое развитие нашего региона с развитием других регионов Украины.
5. Какие факторы способствовали развитию торговли во 2-й половине XIX в. в нашем крае?
6. Составьте описание промышленного поселка в конце XIX в.
7. Назовите характерные черты рабочего движения 70-90-х гг. XIX в.
8. Определите общие черты и особенности развития в системе образования и просвещения в нашем регионе.
9. Какой вклад в образование и просвещение внесли Н. А. Корф и Х. Д. Алчевская?
10. На основании документа № 6 дайте характеристику населения Бахмутского уезда по видам занятий в конце XIX в.

### **Документы:**

1. Из «Всепопданнейшего доклада министра финансов С. Ю. Витте Николаю II». 1899г. (фрагмент).

*«Создание собственной промышленности — это и есть та коренная, не только экономическая, но и политическая задача, которая составляет краеугольное основание нашей протек-*

*ционной системы. Новая промышленность не может вырасти в короткий срок. Поэтому и покровительственные пошлины должны продержаться десятки лет».*

2. О создании и деятельности Южно-Русского общества каменноугольной промышленности. 1873-1896 гг.

*«Горловское месторождение каменного угля и учреждение Южно-русского общества каменноугольной промышленности.*

*По изысканиям, произведенным горным инженером Горловым на участке, отведенном Полякову, оказались богатейшие залежи каменного угля. Поляковым основано было общество для разработки каменноугольных залежей, высочайше утвержденное в девятый день апреля месяца 1872 года под именем «Южно-Русского общества каменноугольной промышленности» и удержанный с Полякова залог был ему возвращен. На месте оказавшихся залежей под руководством инженера Горлова заложена была первая шахта, и добыча каменного угля началась с 1873 года. В память пионера, по насаждению рациональной добычи угля в Донецком бассейне, первая копь получила название «Горловской», а впоследствии поселок при копи и станция железной дороги получила имя «Горловка».*

*При оценке деятельности инженера Горлова и основанного Поляковым общества южно-русской каменноугольной промышленности, нельзя не обратить внимание на те трудности, с которыми пришлось бороться, создавая новый предмет торговли, находя рынки сбыта продукту, к потреблению которого еще не привыкли. Главное затруднение заключалось в отсутствии рабочих в малонаселенной местности, в то время как интенсивная разработка требовала умелых рук. С целью преодолеть последнее препятствие, одновременно с основанием копи, предпринят был целый ряд мер, заключавшихся в облегчении работы и доставлении рабочим возможных удобств. Для рабочих при копях построены дома, в которых предоставляется бесплатная квартира: семейным рабочим в 3 комнаты, а холостые помещаются в казармах. Насажен обширный парк, представляющий ныне роскошное место отдыха. Выстроены и содержатся на средства общества церковь, три школы, из коих 2 начальные, а одна с пятилетним курсом, больница, при которой два врача, акушерки, сиделки и т.д.,*

аптека, состоящая в заведовании 2 фармацевтов, библиотека, театральный зал, где устраиваются спектакли и народные чтения, бани и т.д. В настоящее время поселок при копях имеет вид уютного небольшого городка.

Общее число населения поселка превышает тринадцать тысяч человек, около половины которых рабочие и служащие при копях. В этом поселке находится основанное в 1878 году штейгеровское\* училище имени С. С. Полякова.

Из числа копей, принадлежащих Южно-Русскому обществу каменноугольной промышленности разрабатывается в настоящее время близ станции Горловки четыре копи (Горловская, Железная или Альберт и 2 Корсунских: Альфред и Генри), продуктивность которых, в зависимости от обслуживающих эти копи машин, 8750000 пудов каменного угля в год. За последние годы, начиная с 1896 г., со сказанных копей вывозилось ежегодно в среднем около пятидесяти миллионов пудов каменного угля и кокса; с этого же года копи Южно-Русского Общества, по своей производительности, заняли первое место среди угольных копей России. При копях имеется 346 коксовых печей с коксованием в течение 48 часов. Печи разделены на 4 батареи».

3. Из правил работы рабочих на заводе Новороссийского общества. 1886 г.

«Рабочий не имеет право оставлять завод до истечения условленного времени, а директор может уволить рабочего за неисправность и дурное поведение и до истечения срока.

Если рабочий не заключил условие, то все-таки обязан проработать на заводе не меньше месяца, иначе лишается заработка.

Пуддлинговщик\*\* первой руки за недосмотр за помощниками и за каждое упущение штрафуются тремя рублями.

За опоздание, т.е. неявку (в пуддлинговке и вальцовках\*\*\*) в 5 с половиной часов (хотя работы должны начинаться ров-

\* Штейгер — горный мастер.

\*\* Пуддлинговщик — рабочий, обслуживающий пуддлинговые печи, в которых путем перемешивания чугуна с железистыми шлаками получали ковкое железо.

\*\*\* Вальцовка — способ обработки металлов давлением.

но в 6 часов) вычит из жалованья: за 5 минут — 5 коп., за 10 мин. — 10 коп., за 15 — 15 коп., свыше 15 минут — дневная плата, за прогул же целого дня — трехдневная плата.

Болезнь должна быть засвидетельствована заводским врачом, в противном случае — штраф как за неявку, при свидетельстве же только не выдается плата за время болезни.

Отлучиться с завода можно только по письменному разрешению (причем плата на время отлучки не полагается), иначе штраф. Явка на работу в нетрезвом виде или с водкой — штраф: в первый раз — 1 рубль, а в каждый последующий — по 3 рубля, ион(рабочий), кроме того, подвергается всем штрафам, установленным в сих правилах за отлучку, за упущение по работе. За курение табаку в местах, где может произойти пожар, штраф: в первый раз — 2 рубля, а в последующие разы — по 4 рубля.

За небрежную работу, ненужную трату материалов и т.п. штраф, смотря по стоимости (вычет стоимости) причиненного вреда, а второй раз по усмотрению и увольнение. За отлучку от нагруженной чугуном или железом печи — штраф 25 рублей. За употребление в дело инструментов, принадлежащих другому, без позволения начальства — штраф за всякий раз по 3 рубля. За изменение чего-либо в машинах без дозволения начальства штраф — 10 рублей и увольнение, а за употребление не тех материалов, какие указаны, — штраф 5 рублей. Уличенный в краже на заводе увольняется без расчета или отсылается в полицию, за поимку вора и открытие кражи — награда от 3 рублей. За недобропорядочное поведение, слушание и грубость против начальства штраф 3 рубля и увольнение или отправляется в полицию для законного преследования. Если рабочий, назначенный по случаю остановки работ на заводе куда бы то ни было откажется от назначения, то штрафуются 10 рублями и удаляется с завода».

4. Список ограничений, которым подвергался русский гражданин в конце 1880-х гг. (фрагмент). Джордж Кеннан (американский журналист конца XIX в.).

«Если Вы русский и хотите основать газету, вы должны испросить разрешение у Министерства внутренних дел. Если вы желаете устроить воскресную и любую другую школу, в Бо-

гом забытой ли петербургской трущобе или в туземной деревушке на Камчатке, вы должны испросить разрешение Министерства Народного Просвещения. Если вы хотите устроить концерт или представление на нужды сиротского приюта, вам следует испросить разрешение у ближайшего представителя Министерства Внутренних Дел, затем представить программу представления в цензуру на утверждение или исправление, и, наконец, передать выручку от зрелища полиции, которая ее промотает или даже, может быть, отдаст приюту. Если вы хотите продавать на улице газеты, вы должны заручиться разрешением, зарегистрироваться в полиции и носить на шее медную номерную бирку величиною с блюдце. Если вы хотите открыть аптеку, типографию, фотоателье или книжную лавку, вы должны получить разрешение. Если вы фотограф и желаете перенести свое предприятие на новое место, вы должны получить разрешение. Если вы студент и приходите в публичную библиотеку, чтобы справиться с «Принципами геологии» Лиеля или «Социальной статистикой» Спенсера, вы обнаружите, что без специального разрешения вы не сможете даже взглянуть на столь опасные, крамольные книги. Если вы врач, перед тем, как начать практику, вы должны получить разрешение; потом, если вы не хотите ходить на вызовы ночью, вы должны получить разрешение отвечать на них отказом; далее, если вы хотите прописать то, что в России называется «сильнодействующим» лекарством, вы должны иметь особое разрешение, иначе аптекари не осмелятся воспользоваться вашим рецептом. Если вы крестьянин и желаете выстроить на своем участке баню, вы должны получить разрешение. Если вы желаете молотить зерно вечером при свечах, вы должны получить разрешение или дать взятку полиции. Если вы хотите отъехать от своего дома более чем на 15 миль, вы должны получить разрешение. Если вы иностранный путешественник, вы должны получить разрешение въехать в Империю, разрешение выехать из нее, разрешение находиться в ней более полугодом и должны всякий раз извещать полицию, если меняете гостиницу. Коротко говоря, вы не можете жить, передвигаться и функционировать в Российской Империи без разрешения. Полиция, возглавляемая Министерством Внутренних Дел, при помощи паспорта контролирует передвижения всех жителей Империи;

она постоянно держит под наблюдением тысячи подозреваемых; она устанавливает и свидетельствует в суде задолженность банкротов; она распродает не выкупленные у ростовщиков заклады; она выдает удостоверения личности пенсионерам и всем другим нуждающимся в них лицам; она заведует починкой дорог и мостов; она надзирает за всеми театральными представлениями, концертами, «живыми картинами», театральными программами, афишами и уличной рекламой; она собирает статистику, следит за исполнением санитарных правил, проводит обыски и изъятия в частных домах, перлюстрирует корреспонденцию подозреваемых, распоряжается найденными трупами, «журит» верующих, слишком долго не ходивших к причастию, и заставляет граждан покорно выполнять тысячи разнообразных приказов и распоряжений, призванных способствовать благосостоянию народа и упрочению безопасности государства. Законодательные акты, касающиеся полиции, заполняют более пяти тысяч параграфов Свода Законов, или собрания российских законов, и вряд ли будет преувеличением сказать, что в крестьянских селениях, вдали от центров образования и просвещения, полиция является вездесущим и всесильным распорядителем всего поведения человека, выступая в виде негодной бюрократической замены божественного Провидения».

##### 5. О создании и деятельности Славянского курорта 1852-1900 гг.

«Гордость и значительную статью городского хозяйства составляют Славянские Минеральные Воды. Под этим именем известен курорт с довольно значительным поселком, состоящим главным образом из дач, расположенный у северного берега Репнаго озера. При курорте расположены 2 парка — старый или большой и прилегающий к нему новый или Грессеровский.

Значительное содержание соли в водах Славянских озер известно было давно и в качестве <соляных> они значились по книгам времен царя Алексея Михайловича. Лечебное значение озера приобрели во второй четверти XIX века, когда в первый раз (в 1832) по совету городского врача Яковлева, с лечебной целью, начали купаться в Вейсовом озере больные, страдавшие сыпными болезнями. В 1835 году профессором Харьковского университе-

та Гордеенко произведен был первый химический анализ, по которому воды Репнаго и Вейсова озер признаны целебными.

В 1852 году построено было первое водолечебное заведение. В пятидесятых и шестидесятых годах на лечебный сезон съезжалось до пятисот семейств, что, при отсутствии удобных путей сообщения, доказывает известность, приобретенную курортом, в то время далеко не столь благоустроенным, как теперь. В конце шестидесятых годов съезд больных начал значительно уменьшаться, что, в значительной степени, ставя на счет комитета, заведовавшего курортом. В 1876 году заведение Минеральными водами приняло городское общественное управление на себя. Приняты были энергичные меры, чтобы обставить лечение возможно большими удобствами. Результатами принятых мер являются: заново перестроенное здание водолечебницы, более чем вдвое увеличенное, вмещающее, кроме обширной залы для прогулок больных, конторы и других комнат, шестьдесят кабинетов с ваннами, имеющими новейшее устройство. Разбит новый, Грессеровский парк, отделяемый от старого проезжею дорогою, выстроен кургауз, вмещающий в себя библиотеку, зал для спектаклей и др. комнаты, устроены навильон для буфета, бильярдная, кегельбан, в Грессеровском парке имеются приспособления для гимнастических игр, было устроено электрическое освещение парков и находящихся в них зданий, но, к сожалению, приборы его уничтожены пожаром в 1901 году, введен строгий контроль над содержателем кухни и буфета в парке и т.д.

Во главе медицинского персонала, которому вверен врачебно-санитарный надзор, стоит известный своими познаниями и опытностью профессор. Кроме практикующих на водах врачей, ежегодно приглашаются консультанты-специалисты. Устроена станция для химико-микроскопических исследований.

Славянская минеральная вода по своему составу принадлежит к сильнейшим йодобромовым рассолам не только у нас, но и за границей. Лечебный сезон начинается 15 мая и оканчивается 25 августа. Удобство лечения заключается в возможности закончить полный курс не выезжая из Славянска, путем перехода к купанию в Репном или Вейсовом озерах, подобно тому, как при лечении грязевыми и теплыми ваннами в приморских курортах курс лечения заканчивается морскими купаниями».

!5 ;o 10 1^ ад 1^ 10 ад ад <1  
 ~1 1o ем M o '-ч 5^  
 10 Cил '-ч

I

O •A  
 O

> .

ей

CO CO II5 '-ч >1 00 t^ 00 o 3  
 - Ю" =4 M CO o '-ч eo O: 3-1

M

ей

а  
 Ю  
 О  
 И

«

И  
 О  
 Ч  
 <a  
 О  
 ей

«

M

а 3 .

а N  
 &C

: e 3 o  
 2 го о 3  
 5. Ч о Ч 50 3 3  
 о ч I 5: 3  
 ч ч а о  
 а о

Он

co

а о 50 ! § & Гь  
 ч о  
 о '3  
 о


3 ^ § 3 I 3  
 ч ^ ^ 3

О  
 ч  
 И

## ТЕМА 13. НАЧАЛО XX ВЕКА

**МОНОПОЛИЗАЦИЯ ПРОМЫШЛЕННОСТИ** к началу XX века в Донбассе было построено и работало 12 металлургических заводов и большое количество каменноугольных рудников (по данным инженера А. А. Скочинского 157 шахт). Однако кризис на Украине не затормозил взаимосвязанные между собой процессы монополизации и концентрации производства, а наоборот, еще и ускорил их. Ведь в результате кризиса разорались прежде всего мелкие предприниматели, собственность которых переходила к большим монополистическим объединениям. Один за другим возникали общероссийские синдикаты — объединения (союзы) капиталистов для совместного сбыта товаров и поддержания высоких цен на них. Эти синдикаты стали полновластными хозяевами целых отраслей экономики Украины. В Донбассе находилось большинство предприятий, входивших в синдикаты «Продамет» и «Продуголь», которые сосредоточили в своих руках основной объем продажи изделий металлургических заводов и угольных рудников. Возникновение синдикатов в угольной и металлургической промышленности произошло в связи с возникновением условий для их образования. Каковы же эти условия?

1. Большинство предприятий этих отраслей было организовано в форме акционерных компаний, в которых форма владения предприятием была коллективной, а не



*Электрическая станция. Турбинное отделение. 1913 г.*

индивидуальной, вследствие чего они легко соглашались на ограничения в том или ином пункте своей хозяйственной самостоятельности.

2. Концентрация спроса на производимые товары, особенно в России (например, уголь был необходим железным дорогам и металлургическим заводам).

3. Характер продуктов производства. Это были массовые однородные товары с небольшим количеством сортов, и притом товары, не зависящие от моды или иных каких-нибудь временных и непостоянных условий, а такие товары легче поддаются синдицированию.

4. Все заводы и рудники в Донбассе находились в однородных условиях по отношению к сырью, цене рабочей силы, рынкам сбыта, что увеличивало общность интересов и способствовало объединению.

5. Большинство предприятий находилось в руках иностранных предпринимателей, которые принесли с собой и навыки синдицирования.



Сильным толчком к усиленному развитию синдицирования железодельной и угольной промышленности послужил и ряд жестоких разочарований, пережитых в то время владельцами иностранных капиталов, преимущественно бельгийских и французских, которые рассчитывали на молниеносное обогащение в России. Они недостаточно учли общую отсталость России и ее непривычность к слишком широкому размаху рабочих выступлений. В результате первая волна европейских капиталов разбилась о сопротивление этой непривычности, и европейская биржа была настолько потрясена неудачей похода избыточных капиталов в «варварскую» Россию, что только усиленное синдикатское строительство могло вернуть доверие держателям акций.

Монополистические союзы договаривались об условиях продажи товаров, сроках платежа, делили между собой рынки сбыта и сырья, они, наконец, распределяли между предприятиями заказы и прибыли.

**«ПРОДАМЕТ»** В конце 1901 г. на XXVI съезде горно-промышленников Юга России было принято решение приступить к организации местных синдикатов для объединения отдельных отраслей железодельной промышленности.

в 1902 г. металлургические заводы Юга создали крупнейший в России и один из самых крупных в Европе синдикат, который принял форму акционерного общества под названием «Общество для продажи русских металлургических заводов» («Продамета») с основным капиталом в 900 тыс. рублей. Синдикат сначала объединял 12 обществ, потом их число дошло до 30. Во главе синдиката стоял Совет, а исполнительным органом было правление общества со сложным и разветвленным учет-

но-распределительным и торговым аппаратом. Кроме центральной конторы в Петербурге было открыто еще 8 контор в районах, где были заводы синдиката.

«Продамет» не представлял собой одного синдиката. По поводу каждого отдельного товара: листового железа, балок и швеллеров, бандажей и осей, чугунных труб, сортового железа — члены данного союза заключали с «Продаметом» специальные договоры, в которых вступившие в соглашение фирмы поручали ему исключительное право подачи того или иного товара и устанавливали условия, на которых передавалось это право. Один и тот же завод мог по одному продукту, например, по балкам и швеллерам, состоять контрагентом (предпринимателем, входящим в состав союза) и быть в синдикате, а по трубам — конкурировать с тем же «Продаметом» и т.д.

Первый договор был заключен в 1902 г. с 12 заводами, 5 из них находились в Екатеринославской губернии. Это Днепровский, Донецкого общества (Дружковский), Русский Провиданс, Никополь-Мариупольский и Александровский заводы. Общее количество акций составляло 3600, заводам Донбасса принадлежало 1670 акций, т.е. 46,4%.

Второе соглашение было подписано в 1903 г. 9 заводами. Но удержать высокую цену на балки и швеллера «Продамету» не удалось, т.к. несколько лет велась борьба с Новороссийским обществом и последнее капитулировало в 1907 г. И с этого времени цены поднялись.

После централизации сбыта этой продукции синдикат взял в свои руки сбыт бандажей и осей для вагонов. В 1908 г. по этому соглашению к нему примыкают 5 фирм.

Далее в 1905 г. «Продаметом» была получена продажа чугунных труб, водопроводных, канализационных и фасонных частей к ним. По этому соглашению к синдикату присоединились еще 4 южных завода.

Наконец, в 1908 г. «Продамет» еще значительно рас-

ширяет сферу своей деятельности: двенадцать южных заводов поручили ему продажу сортового, обрз^ного, рессорного, углового и фасонного железа, а также рудничных рельс. Из них 6 заводов находилось в Донбассе: Юзовский, Донецко-Юрьевский, Русский Провиданс, Петровский, Никополь-Мариупольский, Константиновский. Надо заметить, что в то время производство сортового железа являлось самой крупной отраслью железной промышленности. В руках синдиката сосредоточилось 60% всего русского производства этой продукции.

Так, постепенно присоединяя к себе все новые и новые отрасли железной промышленности, «Продамет» неуклонно приближается к цели, поставленной перед собой южными заводчиками на упомянутом выше XXVI съезде горнопромышленников Юга России — сосредоточить в одном центре продажу всех металлургических изделий. К 1908 г. под контролем находится уже около 2/3 всего южнорусского производства железа и стали.

Таким образом, перед нами пять синдикатов, объединенных в одной продажной конторе «Продамет», ядром которой являлись южные заводы.

Итак, синдикат «Продамет» окончательно сложился в 1909 г. Он сосредоточил продажу металлургических заводов на 80, 90 и даже 100%. Синдикат объединял 30 крупнейших металлургических предприятий, из которых подавляющее большинство принадлежало иностранцам. Французы и бельгийцы были инициаторами и в течение 8 лет руководителями «Продамета». До 1913 г. даже местопребывание синдиката находилось в Париже. Устав синдиката до 1913 г. находился в строжайшей тайне и был написан на французском языке.


На примере «Продамета» видно, что синдикат объединял сбыт товаров, в синдикате была общая контора, через которую собирались и распределялись заказы, шел сбыт продукции. Контора поэтому определяла и размеры произ-

водства, устанавливала цены, могла вмешиваться в условия производства. Синдикат представлял более высокую степень монополизации.

**«ПРОДУГОУИЬ»** в 1906 г. на Юге был образован еще один синдикат — «Продуголь». В его состав вошло 18 отдельных акционерных обществ, добывавших около 75% каменного угля в Донецком бассейне. Синдикат образовался под руководством Авдакова и Олоньина. Правление находилось в Париже. К этому времени большую часть угледобычи Донбасса обеспечивали большие шахты, каждая из которых давала на-гора не меньше 10 млн. пудов каменного угля ежегодно.

Каковы же были преимущества у обществ контрагентов, участвовавших в деятельности «Продугля»? Этими преимуществами были:

1. Гарантированный сбыт по твердым ценам;



*Донецкий бассейн. В шахте на глубине 90 сажень.  
Машинное отделение бесконечной откатки*

2. Маневрирование людскими и материальными ресурсами;
3. Централизованное снабжение горношахтным оборудованием;
4. Единая геологическая и маркшейдерская службы;
5. Единая горноспасательная служба;
6. Единая бухгалтерия;
7. Единая учебно-производительная база для подготовки горных мастеров и других специалистов;
8. Общая ремонтная база;
9. Единая юрисконсультская служба;
10. Общий денежный счет синдиката и счета обществ контрагентов в Азовско-Донецком коммерческом банке;
11. Централизованная скупка земли для расширения площади шахтных полей (главным образом в пользу крупных обществ);
12. Единая изыскательная служба (для поиска залежей каменного угля в Донецком бассейне).

За сравнительно малый процент фирмы, входившие в состав синдиката, пользовались этими услугами.

Основная часть добычи угля в синдикате «Продуголь» сосредоточилась в руках иностранного капитала, главным образом, франко-бельгийского. Им принадлежало 14 копей. Одно общество принадлежало немцам, остальные русским предпринимателям.

В 1909 г. «Продуголь» объединял уже 24 каменноугольных общества, 23 из которых находились в Донбассе, и контролировал 66,8% добычи и 60% вывоза всего донецкого минерального топлива на рынок. Из крупных угольных обществ, находившихся в Донбассе, в состав синдиката не вошли только 2.

Однако уже в 1911-1914 гг. позиции синдиката каменноугольной промышленности Донбасса ослабли.

Так, несмотря на увеличение добычи угля в 1914 г. до 708 пудов, его доля в общедонецком производстве умень-

шилась до 47,7%. В то же время синдикат сохранил преобладающее положение в поставках донецкого угля на рынок. Синдикат «Продуголь» просуществовал до 1917 г.

## **ПРОМЫШЛЕННЫЕ ЦЕНТРЫ**

Донбасс как большой промышленный центр имел свои особенности. Здесь заводы и рудники не концентрировались в одном пункте, а были разбросаны на значительной территории. Основной контингент рабочих находился вне городов, в заводских и рудничных поселках.

В начале XX в. в Донецком бассейне некогда слабо заселенные и необжитые места превращались в промышленные центры. Помимо уездных городов такими центрами являлись Юзовка, Горловка, Макеевка, Енакиево, Константиновка, Краматорск, Дружковка, Лисичанск, Щербиновка и др.

Накануне первой мировой войны только в Юзовке проживало около 70 тыс. человек, из них 47 тыс. составляли



*Юзовка. Преображенская церковь*

рабочие и их семьи. В Енакиево в 1908 г. совместно с населением Воровского и Софиевского рудников насчитывалось до 18 тыс. человек, в том числе 12,2 тыс. металлургов и шахтеров Русско-Бельгийского общества. К 1913 г. в Горловке насчитывалось 30 тыс. человек, Константиновке — 29 тыс., Макеевке — 20 тыс., Дружковке — 13,5 тыс., Краматорске — 12 тыс. Даже в небольших заводских и рудничных поселках находилось по несколько тысяч рабочих. Эти поселки вместе с тремя городами — Мариуполем, Бахмутом, Славянском — стали основными центрами сосредоточения рабочих в регионе. В основном поселки располагались вдоль линий железных дорог, что способствовало их экономическому и культурному развитию. Так, около станции Енакиево образовался целый ряд поселков, образующих в совокупности бойкий промышленный городок с населением не менее 15 тыс. человек. В том числе поселок при ст. Енакиево с 30 торговыми заведениями и общим оборотом в 20 тыс. руб.; пос. Александрополеский с 4 магазинами общества потребителей служащих Русско-Бельгийского общества, одной аптекой, одной типографией и 140 торговыми заведениями с оборотом около одного миллиона рублей; поселок наследников Митина с 9 торговыми заведениями; поселок Петровские заводы с 5 торговыми заведениями. Рядом было расположено волостное село Веровка с населением 1500 человек, в селе имелась церковь и более 10 торговых заведений с общим оборотом около 6 тыс. рублей в год.

При ст. Горловка был построен большой поселок, имеющий 54 торговых заведения с общим оборотом в 220 млн. рублей, одноклассная школа с 3 преподавателями и 75 учащимися, горное училище имени С. С. Полякова, учрежденное в 1878 г., с 60 учащимися и 6 преподавателями. Вблизи располагались рудники «Общества Южнорусской каменноугольной промышленности» (11 копей), возникшие почти одновременно с обществом Курско-Харьково-Азовской

железной дороги (1861 г.). При рудниках были созданы приемные больничные покои, начальные школы, театральные помещения, в которых устраивались любительские спектакли, а также спектакли гастролирующих трупп.

С началом строительства завода и шахт Новороссийского общества возник поселок Юзовка. До 1917 г. Юзовка представляла собой городок одной компании. Ей принадлежала вся земля и большая часть домов, коммерческие фирмы основывались и проводили свою деятельность только с разрешения «Новороссийского общества». «Базарная контора» — агентство компании — регулировала все аспекты муниципальных служб, от организации рыночных ларьков до уборки мусора и снабжения жилых домов углем.

Юзовка делилась на две части: южную (заводскую) и северную. В южной части размещались заводские сооружения, депо, телеграф, небольшая больница и школа. Несколько в стороне находилась так называемая Английская колония — в благоустроенных, утопающих в зелени и цветах коттеджах жили управляющие и инженеры.



*Юзовка. 1912 г.*

мастера и служащие Новороссийского общества; улицы здесь были с тротуарами и замощениями, имелись электричество и водопровод.

Северная часть Юзовки (район нынешнего Центрального универмага) именовалась Новым Светом — по названию базара и находящегося на нем первого Юзовского трактира. В Новом Свете проживали торговцы, ремесленники, чиновники и пр., центральная улица и прилегающие к ней застраивались 1-2 этажными жилыми домами, зданиями магазинов, ресторанов, гостиниц, различных контор, банков и др. На территории базара находилось множество трактиров и кабаков, здание полицейского управления, а также церковь.

Для рабочих строились примитивные сооружения — казармы и балаганы, небольшие землянки («каюты») и саманные «мазанки», которые хаотически размещались вблизи заводов и шахт.

В 1908 г. в Юзовке имелось 200 торговых и промышленных заведений с торговым оборотом 25 млн. рублей в год, 2 банка, 4 аптеки, 5 типографий, 3 технических конторы, несколько средних учебных заведений, клубы, библиотеки.

Вблизи Юзовки располагались шахты, принадлежащие Новороссийскому обществу. «В каждой группе шахт были построены колонии для администрации и контор. В 125 домах насчитывалось 257 квартир. Для рабочих было построено 36 казарм и 546 семейных домов с 2550 квартирами, больница на 170 кроватей, 6 врачей, 13 фельдшеров, 10 школ (1450 учащихся и 48 учителей)».

### **ТОРГОВО-ПРОМЫШЛЕННАЯ БУРЖУАЗИЯ**

Основное ядро буржуазии, которая сформировалась к началу XX века в Донбассе, составляли местные уроженцы, которые в основном принадлежали к привилегированным классам и ело-

ям. Однако, характерной чертой Донбасса было преобладание технической интеллигенции и иностранцев-предпринимателей среди деловой элиты, к 1914 г. состав крупной буржуазии Донбасса уже сложился. Это видно из таблицы:

Группа предпринимателей	абс.	%
Дворяне	24	24%
Купцы, почетные граждане	13	13%
Чиновники	6	6%
Интеллигенция	20	20%
Иностранцы	25	25%
не установлено	12	12%
<b>Всего</b>	<b>100</b>	<b>100%</b>

Данные таблицы позволяют увидеть особенности буржуазии Донбасса на примере ее верхушки (элиты). Значительную роль здесь играли дворяне и иностранцы.

Интересен и национальный состав буржуазии Донбасса. Большинство предпринимателей региона были русскими и украинцами. Россиян было больше всего среди предпринимателей из помещиков, военно-административного аппарата (офицеров и чиновников), купечества, технической интеллигенции. Украинцы были представлены помещиками, купечеством и крестьянами. Например, братья Рутченко, Голуб, А. К. Алчевский и др. Немногочисленную группу составляли евреи — выходцы из местного купечества — И. Л. Уманский, Г. И. Рубинштейн, а также представители технической интеллигенции. Они занимали солидные позиции в легкой промышленности и торговле. Незначительным был элемент греков, представленных купечеством приморских городов Мариуполя, Таганрога, Вальяно и др. Это Л. Г. Псалти, К. Н. Кечетжи.

Происходит увеличение буржуазии Донбасса за счет иностранцев — бельгийцев, французов, немцев, англичан. Среди них можно назвать барона де Маккара, Боссе, Геннефельда и др. Это время характеризуется установлением широких деловых связей и личных контактов между представителями отечественного и иностранного капитала. Обе стороны при этом получали свои выгоды.

### **ЧИСЛЕННОСТЬ И СОСТАВ РАБОЧИХ КАДРОВ**

В 1900 г. в промышленности Донбасса работало 170-175 тыс. человек, в т.ч. в ведущих отраслях — угольной, металлургической, металлообрабатывающей — 125 тыс. чел. В 1909 г. в Донбассе трудилось 128,9 тыс. шахтеров, 37,6 тыс. металлургов, 17 тыс. рабочих железнодорожного депо, 16 тыс. в других отраслях промышленности — всего около 200 тыс. человек, в 1913 г. число работающих составило около 262 тыс. чел., из них 168,4 тыс. шахтеров, 54,2 тыс. металлургов, около 20 тыс. работников железнодорожного транспорта, около 19 тыс. работников других отраслей промышленности. К 1916 г. число индустриальных рабочих увеличилось по сравнению с 1913 г. на 414 и составило около 370 тыс. человек. Численность рабочих Донбасса росла быстрее, чем в других районах страны: к началу первой мировой войны их было почти вдвое больше, чем в 1900 г. Донбасс превратился не только в главную угольно-металлургическую базу страны, но стал третьим по числу работающих (после Центрального и Петербургского) промышленным районом страны.

Основная масса донецких рабочих была сосредоточена на крупных промышленных предприятиях, что привело к их высокой концентрации. По степени концентрации рабочих Донецкий бассейн занимал одно из ведущих мест в России. На один металлургический завод в 1907 г. в сред-

нем приходилось 2601 человек. Только два завода — Кадиевский и Ольховский — имели меньше тысячи рабочих. Высокой была концентрация горняков. В 1906 г. на шахты, имеющие добычу свыше 2 млн. пудов, приходилось 92,3% шахтеров.

В большинстве своем, как и ранее, кадры рабочих пополнялись за счет крестьян. Трудились также на предприятиях немало квалифицированных рабочих — выходцы из старых промышленных центров России: Москвы, Петербурга, Брянска, Сормова, Тулы и др.

В промышленности бассейна шел процесс роста числа кадровых, квалифицированных и грамотных рабочих.

Технологические процессы и условия труда в характерных для Донбасса отраслях промышленности исключали широкое применение труда женщин, детей и подростков, в 1901 г. женщины составляли 0,99%, в 1913 г. — 4,1 % всех шахтеров. Этот рост происходил за счет увеличения энерговооруженности труда на поверхности, в конце 1916 г. на шахтах трудилось 6,4% женщин и 9% подростков, в металлургии — соответственно 5% и 9%.

Формально в начале века в Донбассе существовал 10-часовой рабочий день, фактически он был 12-часовым в 2 смены, обычным стал сверхурочный труд. В 1900-1901 годах среднегодовая зарплата шахтера составляла 300 рублей, т.е. была выше средней по стране (203 рубля). Зарплата металлурга равнялась 375 рублям. В 1913 г. средняя зарплата рабочих России составляла 264 рубля в год, на шахтах Донбасса — 413, на металлургических заводах бассейна — 485 рублей.

Номинальная заработная плата с 1901 по 1913 гг. в фабрично-заводской промышленности России в целом выросла почти на 30%, в Екатеринославской губернии — на 32%, среднегодовой заработок шахтеров увеличился на 38%, рабочих металлургических заводов — на 29%. Более высокую среднюю заработную плату, чем рабочие Дон-

басса, накануне первой мировой войны получали только металлисты Петербурга и рабочие службы тяги на железных дорогах. В целом же реальный жизненный уровень рабочих Донбасса в 1900-1914 гг. возрос примерно на 10%. Женский труд оплачивался на 25%, а подростков — на 50% ниже мужского.

В условиях войны, особенно с 1915 г., когда стали быстро расти цены на предметы широкого потребления, а также в результате стачечной борьбы, в 1916 г. начала увеличиваться и номинальная заработная плата рабочих. Накануне февральской революции она составила 150-230% уровня кануна войны. Однако, в результате войны жизненный уровень рабочих резко ухудшился. Централизованное снабжение стало нарушаться, цены на рынке в это время возросли в 3-6 раз против довоенных.

Таким образом, средние заработки шахтеров, металлостов и железнодорожников в Донбассе росли быстрее, чем заработная плата промышленников пролетариата в целом. Это было результатом общего высокого уровня развития промышленности Юга. Тем не менее, не все группы рабочих бассейна имели доходы, достаточные для удовлетворения минимальных жизненных потребностей. В основном, это были грамотные, квалифицированные рабочие.

**РАБОЧЕЕ ДВИЖЕНИЕ** В ходе подъема рабочего движения в Донбассе на рубеже XIX-XX

веков стало совершенно очевидно, что для рабочих предшествующие годы не прошли даром: выросло число организованных массовых выступлений, из среды рабочих выдвигаются вожаки, организаторы и руководители стачек. Определенную роль во всем этом, несомненно, сыграла и та, пусть даже небольшая по своему размаху, агитационная работа, которая проводилась социал-демократическими организациями и группами. Пер-

вое время в разгар экономического кризиса 1900-1903 гг. стачки носили в основном оборонительный характер. Рабочие боролись против снижения расценок, массовых увольнений, несвоевременной выплаты зарплаты и пр. Лишь некоторые стачки заканчивались частичным удовлетворением требований рабочих. Так, в январе 1900 г. забойщики шахты «Алиса» Успенского рудника добились повышения заработной платы, в апреле 1902 г. рабочие станции Крынка на строительстве второй Екатерининской железной дороги — улучшения бытовых условий и т.д.

На крупных металлургических заводах, а также ряде рудников Донбасса начали действовать социал-демократические организации, группы и кружки. Мариупольская социал-демократическая организация объединила кружки заводов «Никополь», «Провиданс» и фабрики Псалти. В Юзовке оформилось две организации — заводская и поселковая. Кружки были созданы также в Краматорске, на Нелеповском, Никитовском, Щербиновском, Рыковском и др. рудниках. В создании их и распространении революционной литературы большую роль сыграли Артем (В. А. Сергеев), Г. И. Петровский, П. А. Моисеенко, М. К. Курако и др.

В январе 1902 г. по инициативе Донского комитета РСДРП оформился «Социал-демократический союз горно-заводских рабочих» Юга России. К лету 1903 г. в состав «Союза» вошли Юзовская (поселковая), Мариупольская, Бахмутская, Славянская, Щербиновская и другие социал-демократические организации. В конце этого года он был переименован в Донецкий союз РСДРП. Происходят качественные изменения в рабочем движении. Если во второй половине XIX в. стачки носили чисто экономический характер, то в начале XX в. возникают политические выступления. Большинство из них связано с празднованием 1 Мая. Этот день в 1903 г. отметили рабочие мариупольских заводов, Щербиновского, Нелеповского рудников.

Летом 1903 г. вспыхнула всеобщая стачка Юга России, которая была поддержана металлургами Краматорска и Макеевки, горняками Карповского, Лидиевского, Макеевского, Софиевского и других рудников. В 1904 г. наиболее продолжительным было выступление рабочих Мариупольского порта, требовавших повышения заработной платы. Оно продолжалось почти две недели. Только проведя принудительную мобилизацию в армию наиболее активных участников стачки, администрация порта добилась ее прекращения.

Лидирующее положение в стачечном движении в 1900-1904 гг. занимали горняки. Однако, рабочие металлургических и машиностроительных заводов бастовали организованнее и чаще добивались победы.

Рабочее движение оказало растущее влияние на крестьянские массы. В 1902 г. исправник Мариупольского уезда доносил, что жители сел Захарьевки и Темрюка готовились делить между собой земли местных помещиков, в селах Степановской волости Бахмутского уезда крестьяне отказались платить деньги за арендуемую землю. Социал-демократические листовки распространялись рабочими Юзовского завода среди крестьян Александровки, Семеновки, Краматорского завода — в селах Беленькое и Петровка, рабочими-железнодорожниками — в селах близ Екатерининской и Курско-Харьково-Севастопольской железных дорог.

**НАЧАЛО РЕВОЛЮЦИИ** Массовому революционному движению в январе 1905 г. положила начало забастовка металлургов завода Новороссийского общества в Юзовке. Именно они 17 января первыми активно включились в революционное движение.

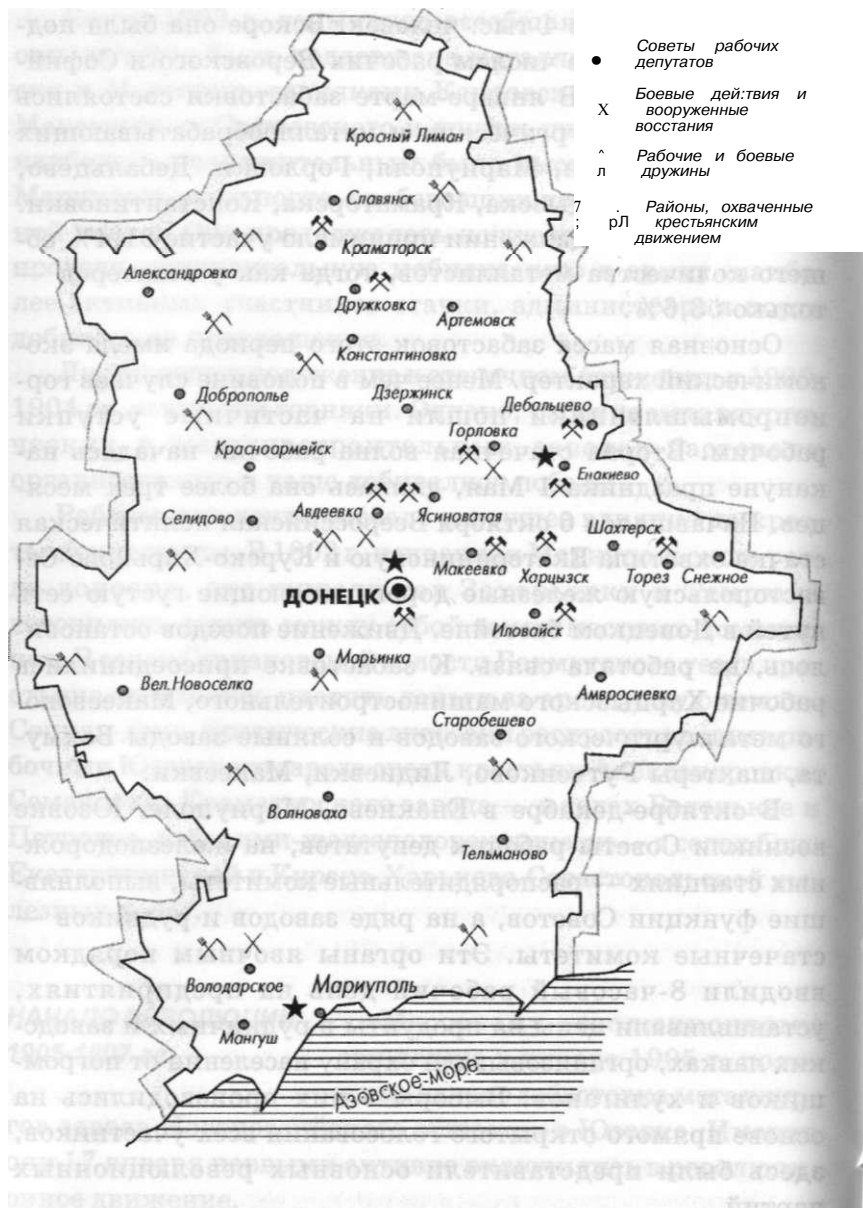
22 января замер Петровский завод в Енакиево. Стач-

ка охватила более 4 тыс. человек. Вскоре она была подхвачена таким же числом рабочих Веровского и Софиевского рудников. В январе-марте забастовки состоялись также на металлургических и металлообрабатывающих заводах Макеевки, Мариуполя, Горловки, Дебальцево, Дружковки, Харцызска, Краматорска, Константиновки. В забастовочном движении принимало участие 91,4% общего количества металлургов, тогда как у шахтеров — только 53,6%.

Основная масса забастовок этого периода имела экономический характер. Менее чем в половине случаев горнопромышленники пошли на частичные уступки рабочим. Вторая стачечная волна рабочих началась накануне праздника 1 Мая, длилась она более трех месяцев. Начавшаяся 6 октября Всероссийская политическая стачка охватила Екатерининскую и Курско-Харьково-Севастопольскую железные дороги, имеющие густую сеть путей в Донецком бассейне. Движение поездов остановилось, не работала связь. К забастовке присоединились рабочие Харцызского машиностроительного. Макеевского металлургического заводов и соляные заводы Бахмута, шахтеры Рутченково, Лидиевки, Макеевки.

В октябре-декабре в Енакиево, Мариуполе, Юзовке возникли Советы рабочих депутатов, на железнодорожных станциях — распорядительные комитеты, выполнявшие функции Советов, а на ряде заводов и рудников — стачечные комитеты. Эти органы явочным порядком вводили 8-часовой рабочий день на предприятиях, устанавливали цены на продукты в рудничных и заводских лавках, организовывали охрану населения от погромщиков и хулиганов. Выборы в них производились на основе прямого открытого голосования всех участников, здесь были представители основных революционных партий.





Революция 1905-1907 гг. на Донетчине

**ВООРУЖЕННОЕ ВОССТАНИЕ** Очагами вооруженной борьбы в декабре 1905 г.

стали железнодорожные станции и прилегающие к ним рабочие поселки с металлургическими и машиностроительными заводами. На станциях Ясиноватая, Авдеевка, Енакиево, Дебальцево, Гришино и других для руководства стачечной борьбой были созданы распорядительные комитеты, а также действовали боевые дружины, выступавшие против царских войск.

Кульминацией выступлений явилось вооруженное восстание рабочих Донбасса, центром событий стала Горловка, где 16 декабря полиция и войска открыли огонь по бастующим рабочим машиностроительного завода. Было убито 18 и ранено 50 человек. Эта расправа вызвала взрыв возмущений среди рабочих. Горловский распорядительный комитет обратился к рабочим соседних рудников и станций с телеграммой: «... Требуем немедленной помощи; и...» На следующий день в Горловку прибыло 9 поездов с дружинниками: из Енакиево (два состава), Алчевска (один), Дебальцево (два), Харцызска (два), Ясиноватой (один), Авдеевки и Гришино (один). Большинство прибывших составляли железнодорожники, которые участвовали в выступлении совместно с рабочими Петровского и Донецко-Юрьевского металлургических заводов, Харцызского механического завода, Веровского рудника, крестьянами. Всего собралось около 4 тыс. человек, большинство из них было вооружено самодельным холодным оружием. Из представителей Горловского стачечного комитета и прибывших руководителей боевых дружин был организован штаб восстания, который сформировал три отряда и назначил их командиров — большевика А. С. Гречнева, штейгера П. А. Гуртового и учителя Гришинского железнодорожного училища эсера П. С. Дейнегу.

Утром 17 декабря, заняв выгодные позиции, дружинники начали обстрел войск, вынудив их отступить в степь.



*А. С. Гречнев*



*П. А. Гуртовой*

^ Я ^ ^ к

ШПРЯЯЩ.....

^



*А. И. Кузнецов-  
Зубарев*

Восставшие отказались от преследования. В результате отступившие было войска соединились с отрядом казаков, вернулись в Горловку и, несмотря на упорное сопротивление дружинников, заняли станцию и рабочий поселок. Итогом шестичасового боя явилась потеря около 300 дружинников. Лишь с помощью значительных подкреплений военному командованию удалось справиться с рабочими. 20-24 декабря 1905 г. войска заняли все узловые станции Екатеринославской и Курско-Харьково-Севастопольской железных дорог. В Бахмутском, Мариупольском и Славяносербском уездах было объявлено военное положение, а на Екатеринославской железной дороге введено положение чрезвычайной охраны, категорически запрещалось объявление забастовок.

В районы вооруженных столкновений правительство направило карательные экспедиции. Начались массовые аресты и увольнения. Все 58 тюрем Екатеринославской губернии были переполнены. В конце 1908 г. в Екатеринославе состоялся суд над 131 участником вооруженного восстания. По приговору военно- окружного суда в ночь на 4 сентября 1909 г. в Екатеринославе были повешены восемь организаторов этого восстания: А. И. Кузнецов-Зубарев, Г. В. Ткаченко-Петренко, В. И. Ваш;аев, А. Ф. Щербаков, В. П. Григорашенко, П. Л. Бабич, В. В. Шмуйллович и И. Д. Митусов. Остальные участники восстания были осуждены на раз-

личные сроки тюремного заключения, каторги, ссылки. Значение вооруженного восстания состояло в том, что, несмотря на поражение, оно положило начало развитию и утверждению традиций рабочих в их бррьбе за социальную сщ>аведливость.

### **СПАД РЕВОЛЮЦИИ**

Несмотря на спад революционной волны, революционные выступления рабочих продолжались и в 1906-1907 гг. Май 1906 г. стал началом нового подъема стачечного движения. В этот период на предприятиях, расположенных вдоль железной дороги от Никитовки до Краматорска, почти ежедневно проходили массовые митинги, часто перераставшие в демонстрации. Бастовали рабочие содового, керамического и солеваренного заводов Славянска.

Летом 1906 г. стачками были охвачены рабочие Юзовского, Макеевского, Константиново-Дружковского и Горловско-Никитовского горнопромышленных районов, Краматорска, Славянска, Енакиево. Неоднократно происходили вооруженные столкновения рабочих с полицией и войсками.

1906 г. был периодом возникновения профессиональных союзов. Они были созданы на Лидиевском, Карповском, Макеевском, Рыковском, Софиевском рудниках, а также на Донецко-Юрьевском, Дружковском и Петровском заводах. Шесть профессиональных союзов было зарегистрировано в Мариуполе. Профсоюзы выступали в заш;иту экономических и правовых интересов рабочих.

10 декабря 1906 г. в Дружковке состоялась первая конференция профессиональных союзов Донецкого бассейна. Конференция избрала центральное бюро профсоюзов Донбасса.

В первой половине 1907 г. рабочее движение развивалось неравномерно. Наиболее активными участниками

борьбы были горняки — **71,6%** от общего числа стачек приходилось на их долю, у металлистов — **14,9%**. В Бахмутском уезде состоялось **22** забастовки, в Мариупольском — **1**.

Первомай стал вершиной стачечной борьбы в **1907** г. Все первомайские стачки были политическими, никаких экономических требований не выдвигалось. Рабочие бастовали один день, организовано и целыми промышленными районами. В Бахмутском уезде выделились два района Юзовский и городе Бахмут (с пятью соляными рудниками), в Таганрогском округе — Макеевский.

Не прекращали борьбу за землю и крестьяне. Весной **1907** г. они выступили не только против помещиков, но и против горнопромышленников. Так, крестьяне Болгаровки Славянской волости в начале апреля **1907** г. стали делить и вспахивать землю, принадлежащую Южно-Русскому обществу. На «усмирение» их выезжал изюмский исправник с отрядом конных стражников.

### **СЕЛЬСКОЕ ХОЗЯЙСТВО**

В начале XX в. закончился мировой сельскохозяйственный кризис, с **1907** г. мировые цены на хлеб уверенно пошли вверх, с этого же года крестьяне перестали платить выкупные платежи. Правда, продолжался рост арендных цен, а помещики по-прежнему использовали полукрепостнические методы эксплуатации. Но в **1909-1910** гг. были хорошие урожаи, а в **1912-1913** гг. — рекордные.

Положение в деревне стало улучшаться. Основным видом сельскохозяйственной деятельности в регионе в начале XX в. было земледелие. Погодные условия способствовали выращиванию таких зерновых и технических культур, как просо, ячмень, пшеница, рожь, овес, кукуруза, картофель, гречиха, лен. В начале XX в. появилась озимая пшеница. Ее завезли из Таврии (закупили у немецко-колонистов). В это же время стали сеять яровую пшеницу

и подсолнечник. Ведущее положение по урожайности занимали хозяйства немцев, греков, евреев-колонистов.

Помимо зерновых и технических культур население занималось огородничеством, садоводством, виноградарством и пчеловодством.

Развито было также и животноводство, однако в большинстве своем оно существовало как подспорье земледелию. Из животных выращивали крупный рогатый скот, лошадей, свиней, коз, овец простых и тонкорунных.

В начале XX в. происходит усиление капиталистического уклада на селе. Это выражалось в увеличении земли у крестьян-собственников различной национальности, в возросшей потребности на сельскохозяйственную технику, в расширении внутреннего рынка.

Поданным «Статистики землевладения **1905** г.» на территории Донбасса (без районов области Войска Донского) земельный фонд составлял **5,3** млн. десятин. Он распределялся следующим образом: **0,2** млн. (**4,4%** земли) находилось в распоряжении государственных учреждений, а также церкви, монастырей; **0,3** млн. (**4,8%**) владели промышленники; **1,2** млн. (**23,6%**) принадлежали помещикам. Большую часть земельного фонда края составляли крестьянские земли — **3,6** млн. десятин или **67,2%**. Из них **2,9** млн. десятин пребывало в собственности общин, а **0,7** принадлежали крестьянским хозяйствам. Однако с проведением столыпинской аграрной реформы происходит перераспределение земельного фонда. Так, в **1909** г. земельный фонд в Мариупольском уезде составлял **814 170** десятин. Более **82%** земли находилось во владении крестьянских общин, **11%** — в руках частных владельцев, а остальная была в собственности казны и городского общества. Что касается частного землевладения, то большей частью земель владели крестьяне-собственники, греки-поселяне и немцы, помещикам принадлежало лишь **22%** от всей частновладельческой земли.

Большую помощь в развитии сельского хозяйства оказывали земства. Так, Мариупольская земская управа для распространения в среде крестьян сельскохозяйственных машин и улучшенных сельскохозяйственных орудий организовала в Мариуполе, с филиалом в селе Старом-Керменчике, земский склад сельскохозяйственных машин и орудий. В 1908 г. только у населения Мариупольского уезда насчитывалось 2 236 жатвенных машин, 10 650 косилок, 4 502 рядовых сеялок, 17 654 веялок, 723 конных молотилок. С целью улучшения ведения сельскохозяйственных работ создавались показательные поля, где проводились опыты, велся поиск улучшенных способов ведения хозяйства. В частности, в Бахмутском уезде в 1912 г. было создано 245 опытных участков. А в 1907 г. с целью доказать, что хуторское хозяйство может дать полное обеспечение средней крестьянской семье, Улаклицкое сельское общество Мариупольского уезда отвело 10 десятин земли под экспериментальный хутор. В это же время ставится вопрос об организации участковой агрономической помощи. К 1910 г. в Мариупольском уезде на 5-ти участках уже имелись агрономы. При управах были образованы агрономические отделы с сельскохозяйственными библиотеками.

Земством велась широкая просветительская работа, организовывались курсы и чтения по сельскому хозяйству, велась работа по привлечению населения к участию в сельскохозяйственных выставках, число которых ежегодно росло. Так, в Екатеринославской губернии в 1909 г. было организовано 6 сельскохозяйственных выставок, в 1911 г. — 22, 1913 г. — 49. Устраивались также выставки уездными земствами и сельскими обществами. Например, на выставке в Новоспасовке крестьяне, поселяне и колонисты выставили 43 лошади, из них 17 было премировано денежными наградами на сумму 195 руб., 4 — серебряными медалями и 7 — похвальными листами. На выставке были

представлены также все виды животных, изделия кустарных промыслов, сельскохозяйственная продукция.

Хорошо была поставлена и ветеринария. Так, Мариупольский уезд был разделен на четыре ветеринарных участка, ветеринарную помощь осуществляли 4 врача и 10 фельдшеров. Работала одна скотолечебница в селе Игнатьевке и две амбулатории. В Бахмутском уезде было три ветеринарных участка, три врача и шесть фельдшеров.

**СТОЛЫПИНСКАЯ АГРАРНАЯ РЕФОРМА** Важнейшим звеном аграрных преобразований Столыпина являлся выход крестьян из общины, закрепление их наделов в частную собственность и формирование участковых хозяйств (хуторов и отрубов).

Участковое землевладение зародилось в Екатеринославской губернии еще до реформы и носило постоянный характер, вступая в резкое противоречие с земельной политикой правительства и теряясь в общей массе чересполосно-общинных хозяйств, число которых достигало 97-98%.

После издания Указа от 9 ноября 1906 г. темпы формирования участкового землевладения значительно ускорились. Происходило это двумя путями: а) размежевание в масштабах всего селения, на долю которого приходилось 57% общего числа выделений; б) выход из общины части дворов (41%), нередко (особенно в Бахмутском и Мариупольском уездах) это осуществлялось в принудительном порядке. Объясняется это тем обстоятельством, что выделяющиеся требовали лучшие земли, против чего возражали остальные крестьяне.

В этот период существовало три формы землевладения:

1) общинное, когда крестьяне имеют еще право переделывать свои наделы по душам, и, живя в селе, пользуются своими наделами чересполосно;

2) отрубное, когда крестьяне живут в селе, но надел их,

как правило один, выделен на большем или меньшем расстоянии от села;

3) хуторское, когда хозяин, выделивший свой надел к одному месту, поселился на нем хутором и ведет на нем хозяйство как мелкий частный собственник.

Хутора и отруба размещались, как правило, на землях, разрушенных в ходе реформы общин. Роль Крестьянского банка в деле насаждения участковых хозяйств была не столь ощутима, как в других регионах. Этому препятствовало сильное влияние немецкого землевладения, занимавшего только в Бахмутском уезде 16% посевной площади и конкурировавшего с банком в процессе скупки помещичьих земель, затрудняя концентрацию земли в фонде банка для продажи ее крестьянам под хутора и отруба. В результате на площадях Крестьянского банка образовалось лишь 3,8% участковых хозяйств. Еще 1,8% хуторов и отрубов было сформировано на землях казны.

Малое распространение получили хутора или одноучастковые хозяйства, зато отруба, имевшие кроме усадебного участка 1-2 полевых, доминировали. Бедное орошение, глубокое залегание подпочвенных вод при экстенсивности местного хозяйства, значительной дороговизне стройматериалов и наличии плодовых садов при усадьбах, мешавших развитию полеводства, делали невозможным хуторское расселение в широком размере. Более целесообразным представлялось насаждение отрубов. Выгоны, лесные участки, неудобные земли и некоторые угодья специального назначения (каменоломни, базарные площади) сохранялись в общем пользовании.

Параллельно с насаждением хуторов и отрубов решались взаимосвязанные проблемы чересполосицы и дальнотемелья. Всего к моменту фактического окончания Столыпинской аграрной реформы в 1916 г. совокупная площадь участковых хозяйств губернии составляла 34,5% наделного землепользования. Это самый высокий пока-

затель по Украине и Российской империи в целом, что объясняется преобладанием в рассматриваемом регионе экстенсивного зернового хозяйства с ярко выраженным характером производства.

Буржуазные преобразования деревни, приведшие к значительному увеличению количества частных собственников земли, способствовали повышению уровня сельскохозяйственного производства. Уже в 1908 году урожай яровых хлебов составил 113,6% по сравнению со средним сбором за 1903-1907 гг. Рост урожайности озимых хлебов в 1915 году достиг 201,8% по сравнению со средним сбором за 1910-1914 годы. Кроме того, важным итогом реформы стало расширение посевных площадей губернии: с 1908 по 1915 год оно превысило 218%.

#### **АДМИНИСТРАТИВНОЕ УСТРОЙСТВО И НАСЕЛЕНИЕ**

На 1 января 1915 г. Бахмутский уезд имел 22 волости, 281 сельское общество, 1 город (Бахмут) и 930 других поселений.

Мариупольский уезд был разделен на 30 волостей, 164 сельских общества, 1 город (Мариуполь) и 562 поселения.

Со времени проведения первой переписи населения в 1897 г. и до 1915 г. население Екатеринославской губернии увеличилось на 1 423 626 человек и составило 3 537,3 тыс. человек, в городах проживало 546,9 тыс., в уездах — 2 990,4 тыс. Бахмутский и Мариупольский уезды были наиболее заселенными, в них проживало более четверти населения губернии.

Вне города в Бахмутском уезде жило 521,8 тыс. чел., в городе — 38,6 тыс. чел. Всего в уезде — 560,4 тыс. чел. Преобладало мужское население. Плотность населения на одну квадратную версту\* составляла примерно 69 жителей.

\* 1 квадратная верста — 1,138 км

Вне города в Мариупольском уезде жило 330,6 тыс. чел., в г. Мариуполе — 56,2 тыс. Всего в уезде — 386,7 тыс. человек. Плотность населения — примерно 48 жителей на квадратную версту. По Бахмутскому уезду прирост населения за 18 лет составил 40,6 %, по Мариупольскому — 34,3 %.

### **БЛАГОТВОРИТЕЛЬНОСТЬ**

Характерной чертой жизни населения во второй половине XIX в. — начале XX в. была благотворительность, т.е. помощь нуждающимся со стороны общественных организаций, государственных учреждений, церкви и частных лиц. Она вызывалась разными мотивами: состраданием, сознанием солидарности между членами общества, нравственными воззрениями, патриотизмом, желанием получить признательность со стороны правительства, которое поощряло благотворительство.

Древнейшей формой благотворительности была милостыня и призрение нищих, которых считали хорошими богомольцами.

В 1876 г. возникло Мариупольское благотворительное общество, целью которого было «доставление средств к улучшению материального и нравственного состояния бедных». Средства общества состояли из ежегодных членских взносов в размере 3 рублей, субсидий городской управы, сборов от концертов, спектаклей, вечеров и частных пожертвований. Общество предоставляло нуждающимся постоянное пособие в размере 50–120 рублей и единовременное — от 80 до 200 рублей. По имеющимся данным, в 1893 г. в обществе состояло 184 человек.

На протяжении конца XIX — начала XX в. в Мариуполе функционировали различные благотворительные общества: «Попечительства императрицы Марии Александровны о слепых», «Попечительства императрицы Марии о глухонемых», «Российское общество Красно-

го Креста», «Скобелевский комитет для выдачи пособий потерявшим на войне способность к труду воинам», «Общество повсеместной помощи пострадавшим на войне солдатам и их семьям», «Общество подання помощи при кораблекрушениях», «Мариупольское отделение попечительского общества о тюрьмах».

Значительные средства выделялись в помощь детям. Так, в Мариуполе было создано «Мариупольское отделение Екатеринославского общества попечения о детях». Используя поддержку городской думы, оно открыло «ясли-приют», заботилось о бедных учениках начальных школ города. Мариупольская городская управа выделила этому обществу на 1899 г. 300 рублей, а на 1910 г. — 1000.

Существенную поддержку оказывала Дума «Обществу взаимного вспомоществования учащим и учившим в начальных народных училищах Екатеринославской губернии», а также «Обществу помощи больным, недостаточным учащимся в высших учебных заведениях г. Харькова». Кроме того, городские Думы ежегодно назначали стипендии молодежи, обучавшейся в учебных заведениях Мариуполя, Харькова, Москвы, Петербурга.

Большую роль в благотворительности играли частные жертвователи. Так, в Бахмуте особой благотворительностью отличались помещики Плещеевы. В основанном ими приюте находилось 72 мальчика-сироты. Приютское хозяйство имело 90 га земли. Были оборудованы спальни, столовая, 2 класса, комнаты вечерних занятий и игр, столлярная и кузнечная мастерские. Приют имел 2 оркестра (струнный и духовой). Наследники Абрамовича в 1896–1899 гг. выделяли ежегодно по 1000–1500 рублей на мостовые Бахмута.

На средства меценатов открываются и содержатся богадельни (дома престарелых). Например, на капиталы и проценты с них коллежского советника А. Коптева, дворянки П. Курдюмовой в сумме 1450 рублей содержалась

городская богадельня. В 1895 г. купец Кузьмин построил для богадельни каменный дом. В 1909 г. городская Дума Бахмута основала «Надеждинскую» богадельню от «завещанного генеральшей Надеждой Ильиничной Мажной капитала» в Ильиновке и Берховке.

Выделяются средства и на развитие здравоохранения. Например, в 1894-1897 гг. на деньги «Потомственного Почетного Гражданина города» А. Д. Хараджаева, пожертвовавшего 30 тыс. рублей, было построено здание Мариупольской городской больницы.

Со дня основания земств стала развиваться и земская благотворительность. Земства в 1890 г. тратили на благотворительность, не считая расходов на медицинскую помощь, 10% своего бюджета, или 3 млн. рублей. При Бахмутском земстве существовал фонд пособий учащимся гимназий. Лотерея, проведенная в октябре 1909 г. в народном Доме, дала сразу 9,3 тыс. рублей.

Земства бесплатно раздавали семена и саженцы церковным приходам, сельским школам, крестьянам для облесения оврагов и песков. Ежегодно содержание библиотеки-читальни обходилось уездным земствам в 220-300 рублей. Бахмутское уездное земство помогало больным хроникам: туберкулезников направляли бесплатно в Ялту, ревматиков — в Сочи и Славянок, детей-инвалидов — в специальные школы.

### **ПРОСВЕЩЕНИЕ И ОБРАЗОВАНИЕ**

Система образования в крае складывалась в большинстве своем из земских, церковноприходских, министерских, фабрично-заводских, железнодорожных школ. Так, в 1910 г. в Бахмутском и Мариупольском уездах насчитывалось соответственно 304 и 240 сельских начальных училищ, в Бахмуте — 14 и Мариуполе — 25. Всего обучалось около 43 тыс. детей в возрасте от 8 до 15

лет. Преобладающим типом начальной школы были земские одноклассные училища — 264. К 1913 г. в уездах функционировало уже 644 начальных учебных заведения. В среднем в школах обучалось около 70% общего числа детей школьного возраста.

В 1912 г. были учреждены высшие начальные училища. Они заменили устаревшие городские училища. В них предусматривался четырехгодичный курс обучения (на базе одноклассного начального училища). Была сделана попытка сблизить программы высших начальных училищ с программами средних школ. В Бахмутском и Мариупольском уездах в течение 1912-1913 гг. было открыто 6 высших начальных училищ.

Профессиональную подготовку в начале XX в. осуществляли 26 специальных профессиональных училищ, курсов и классов.

Не только промышленность и транспорт нуждались в профессиональных кадрах, их требовала и торговля. В начале XX в. в Донбассе начали создаваться коммерческие училища. Они функционировали в Юзовке и Славянске. Восьмиклассное коммерческое училище Юзовского общества «Просвещение» открылось в 1909 г. Оно принадлежало к разряду средних учебных заведений и имело целью дать учащимся общее среднее и коммерческое образование. Принимались в училище мальчики всех сословий и вероисповеданий. В 1912 г. для училища было построено специальное здание. В нем насчитывалось 13 классных комнат, специальные




*Юзовка. Коммерческое училище*

кабинеты для уроков физики, химии и естествознания, актовый зал и библиотека, которая выписывала около 20 журналов, а ее книжный фонд пополнялся ежегодно примерно тремя тысячами экземпляров.

В первый класс принимались дети 11-12 лет и имевшие знания для поступления в первый класс реальных училищ;. Возрастной ценз выпускников составлял 20-21 год. Обучение в коммерческом училище было платным, но существовало и «Положение о вакансиях бесплатного обучения» — для детей неимущих родителей, которым выделялось 30 стипендий (5 по 100 руб.; 10 по 75 руб., 15 по 50 руб.) — всего 2 тыс. рублей в год.

Продолжала расширяться сеть средних учебных заведений. В регионе действовало 19 государственных и частных гимназий и прогимназий, три реальных училища;. Среднее образование постепенно демократизировалось. В реальных училищах и гимназиях учились и крестьянские дети (как правило, из зажиточных семей).

Естественно, что расширение сети учебных заведений



*Славянск. Реальное училище*

влияло на повышение общего уровня грамотности населения. Однако, накануне первой мировой войны грамотность населения на украинских землях в составе Российской империи не достигла даже среднего по всей стране показателя — 30%. Преподавание велось только на русской! языке. Больше того, обязательное начальное образование не было введено вплоть до 1917 г. Хотя в Англии и Италии всеобщее образование было введено в 70-Х гг. XIX в., во Франции — в начале 80-х.

Расширяется сеть библиотек. К концу XIX века в смету Екатеринославского земства ежегодно стало вноситься 4000 рублей, по 500 рублей на каждый уезд для открытия за счет губернского земства по две библиотеки-читальни. Устраивались библиотеки по принципу районности. Уезд разделялся на районы, в центре которых должна была быть большая библиотека-читальня в отдельном помещении, с библиотекарем-специалистом. Ежегодное содержание библиотеки-читальни обходилось уездным земствам в 220-300 рублей. Так, в Мариупольском уезде в 1907г. функционировало 17 библиотек-читален, в которых насчитывалось 10580 томов книг. Наибольшее количество книг было в Сартанской (1054 тома) и Урзуфской (1006) библиотеках-читальнях.

Большинство школ Мариупольского и Бахмутского уездов имело также ученические и учительские библиотеки. Кроме того, в Мариуполе и Бахмуте были открыты учительские библиотеки им. Пушкина.


И, хотя количество открываемых библиотек было недостаточным, они способствовали расширению и углублению образовательного уровня населения, развитию знаний, полученных в школе.



**СПОРТ** Конец XIX — начало XX веков является временем появления спорта в современном его понимании.

Первыми кружками, появившимися в Донбассе, были велосипедные. Это «Кружок славянских самокатчиков», «Юзовское Велосипедно-Атлетическое общество» (ЮВАО), Общества велосипедных любителей в Дружковке, Мариуполе. Для занятий этим видом спорта в Юзовке и Мариуполе были построены велотреки, на которых проводились всероссийские и международные соревнования. Здесь выступали чемпион мира француз Метров, из России — Бутылкин. Проводились также велопробеги и многодневные гонки.

В отличие от дорогостоящего и технически сложного велоспорта, более демократичные тяжелая атлетика и борьба имели в Донбассе большую популярность. Первым тренером по тяжелой атлетике был инженер В. Д. Данчич, который оборудовал спортзал в Юзовке. Заниматься в сек-



*Юзовка. Кружок борцов под руководством А. Л. Фимина*

ции мог любой желающий. В Юзовке существовала атлетическая секция рабочих и спортивный кружок на квартире чемпиона России по тяжелой атлетике 1903 г. П. Грищенко. В Мариуполе был открыт кружок «Санитас», участники которого — атлеты Н. Ярошук, Я. Царицын и др. — получили признание спортивной общественности страны.

Уже в начале XX века не было в Донецком регионе спортивной дисциплины более популярной, чем футбол, футбольные команды образовались в Мариуполе — «Никополь» и «Русский Провиданс», в Бахмуте, Енакиеве, Константиновке, Славянске, Краматорске, Дружковке, Макеевке, в Юзовке — «ЮСО». Инициаторами «ЮСО» выступили британские служащие, в него входило 200 человек. Весной 1913 г. в Константиновке состоялось объединение спортивных обществ в футбол-лигу Донецкого бассейна. Заслуга создания Лиги принадлежит Вюфелю, лидеру «Краматорского спортивного общества». Лигой стали проводиться соревнования Кубок Донбасса.

Развитие спорта шло и в других направлениях, открывались общества, занимающиеся греблей, теннисом, гольфом, конным спортом, шахматами, конькобежным спортом, гимнастикой, плаванием. Между 1913 и 1915 гг. в Мариуполе начал функционировать яхт-клуб.

Таким образом, за короткий срок спорт стал неотъемлемой частью культурной жизни края. По некоторым показателям донецкие спортсмены и организации достигли уровня ведущих центров физической культуры России.



*Команда Юзовки и сборная команда Дружковки, Краматорска и Константиновки. 1913 г.*

**с. с. ПРОКОФЬЕВ  
(1891-1953)**

Сергей Сергеевич Прокофьев родился в селе Сонцовка Бахмутского уезда Екатеринославской губернии (в настоящее время село Красное Красноармейского района). Музыкальные способности у него начали проявляться с раннего возраста. В пять с половиной лет он сочинил первую в жизни пьеску — «Индийский галоп», наслушавшись рассказов отца о далекой Индии. С семи лет мать композитора, Мария Григорьевна, начала заниматься с сыном музыкой по 20 минут в день. Его образованию родители отдавали много сил и внимания. Так, французским языком с Сергеем занималась француженка. В Сонцовку приезжали гости — любители музыки. В 1902 году в Москве С. С. Прокофьев познакомился с С. И. Танеевым. Летом этого же года по рекомендации С. И. Танеева в Сонцовку приехал Р. М. Глиэр, который стал учителем музыки Сергея. Глиэр был первым, кто познакомил будущего композитора с основами гармонии, пробудил интерес к народной песенности. Приезжал Р. М. Глиэр в Сонцовку и летом 1903 г., много внимания он уделял урокам композиции.

В январе 1904 г. С. С. Прокофьев в Петербурге знакомится со знаменитым композитором А. К. Глазуновым, который высказался за поступление Сергея в консерваторию.

В классах Петербургской консерватории завершилось формирование композиторской индивидуальности С. С. Прокофьева. В 1909 г. он закончил консерваторию по классу композиции А. К. Лядова, в 1914 г. — по классам фортепьяно (у А. Н. Есиповой) и дирижирования (у Н. Н. Черепнина).



*С. С. Прокофьев*

Со смертью отца — Сергея Алексеевича — в 1910 г., семья Прокофьевых навсегда покидает Сонцовку и переезжает в Петербург.

С. С. Прокофьев с успехом концертировал в России и позднее за границей, исполняя главным образом свои сочинения. Он обогатил мировое музыкальное искусство выдающимися произведениями, проникнутыми глубокой человечностью, остротой образных характеристик, свежестью и оригинальностью средств музыкального выражения. Среди них — кантата «Александр Невский», балет «Ромео и Джульетта», оперы «Семен Котко» и «Война и мир», 5-я и 7-я симфонии и др. С. С. Прокофьев был членом Академии Санта-Чечилия в Риме (1934) и Шведской королевской музыкальной академии (1947), почетным членом «Умелецкой беседы» в Праге (1946).

**В. И. НЕМИРОВИЧ-ДАНЧЕНКО  
(1858-1943)**

Владимир Иванович Немирович-Данченко был женат на дочери Н. А. Корфа — Екатерине Николаевне, до конца жизни преданной МХАТу, которую К. С. Станиславский называл «заведующей душевной частью». По завещанию, которое Н. А. Корф составил 1 августа 1882 г., дом в имении Нескучном завещался второй дочери Марии, которая уступила его сестре Екатерине Николаевне в 1887 г. за две тысячи рублей серебром. С 1887 по 1916 Владимир Иванович ежегодно в летнее время приезжал в этот дом. Здесь он отдыхал и в то же время напряженно работал. Им были написаны повести и рассказы «Губернаторская ревизия», «В степи», «Пекло», пьесы



*В. И. Немирович-Данченко*

«Соколы и вороны», «Новое дело», «Цена жизни», «В мечтах». Он готовился к постановкам спектаклей; принимал гостей — писателей, актеров, художников; помогал крестьянам села, занимался делами народного образования, устраивал спектакли и концерты.

В 1895 г. он совместно с женой открыл школу для нескучненских детей в память о Н. А. Корфе. На открытие школы приезжала Х. Д. Алчевская.

В 1917 г. В. И. Немирович-Данченко и Е. Н. Немирович-Данченко передали дом в дар крестьянам.

### **Вопросы и задания:**

1. Что такое монополия. Какие виды монополии существовали в нашем крае? Охарактеризуйте их деятельность.
2. Назовите особенности рабочего движения накануне революции 1905-1907 гг.
3. Какие отряды рабочего класса были в авангарде революционной борьбы в 1905-1907 гг.?
4. Какова роль земств в развитии сельского хозяйства?
5. Что такое отруб и что такое хутор? Почему крестьяне нередко сопротивлялись переходу на хутора и отруба?
6. Расскажите о ходе столыпинской аграрной реформы в нашем крае. Какие особенности она здесь имела?
7. Каков был уровень начального образования в регионе в начале XX в.? За счет чьих средств шло развитие школьного дела?
8. Вспомните имена известных вам людей, живших и работавших в XIX — начале XX в. в нашем крае.
9. Составьте по дополнительной литературе рассказ об известных людях нашего края.

### **Документы:**

1. Донесение начальника Екатеринославского губернского жандармского управления в департамент полиции

27 декабря 1908 г. о приговоре на участников Горловского восстания 1905 г.

*«Доношу, что 18-го сего декабря Военный Суд удалился в совещательную комнату для постановки приговора по делу о захвате ^ декабре 1905 года мятежниками линии Екатеринбургской железной дороги и 19-го декабря, в 3 часа пополудни, объявлена следующая резолюция — приговорены:*

*1) К смертной казни через повешение тридцать два человека, в том числе Зубарев (Кузнецов) и Ткаченко-Петренко, и смотритель погрузного двора станции Горловки Снежко.*

*2) К бессрочной каторге — двенадцать человек, в том числе Герш Завадский, убийца капитана Карамышева. В момент совершения преступления Завадскому было 15 лет.*

*3) К каторге на 8-м лет — шесть человек.*

*4) К каторге на 6 лет — двенадцать человек.*

*5) К каторге на 4 года — двадцать пять человек, в том числе врач Шошников и инженер Данчич.*

*6) К каторге на 2 года 8 месяцев — пять человек.*

*Остальные оправданы, в том числе и врач Клингенберг».*

2. Указ 9 ноября 1906 г. «О дополнении некоторых постановлений действующего закона, касающихся крестьянского землевладения и землепользования» (извлечение).

*«Манифестом Нашим от 3 ноября 1905 г. взимание с крестьян выкупных платежей за наделные земли отменяется с 1 января 1907 г. С этого срока означенные земли освобождаются от лежащих на них, в силу выкупного долга, ограничений, и крестьяне приобретают право свободного выхода из общины, с укреплением в собственность отдельных домохозяев, переходящих к личному владению, участков из мирского надела.*

*Однако, действительное осуществление сего признанного законом права в большинстве сельских обществ встретит практические затруднения в невозможности определить размер и произвести выдел участков, причитающихся выходящим из общины домохозяевам...*

*Признав, вследствие сего, необходимым ныне же устранить имеющиеся в действующих узаконениях препятствия к действительному осуществлению крестьянами принадлежащих им прав на наделные земли и одобряв состоявшийся по*

сему предмету особый журнал Совета министров. Мы, на основании ст. 87 Свода Основных государственных законов, изд. 1906 г., повелеваем:

1. В дополнение ст. 12 Общего положения о крестьянах и примечания к ней... постановить нижеследующие правила:

1. Каждый домохозяин, владеющий надельною землею на общинном праве, может во всякое время требовать укрепления за собою в личную собственность причитающейся ему части из означенной земли.

2. В обществах, в коих не было общих переделов в течение 24 лет, предшествующих заявлению отдельных домохозяев о желании перейти от общинного владения к личному, за каждым таким домохозяином укрепляются в личную собственность, сверх усадебного участка, все участки общинной земли, состоящие в его постоянном (не арендном) пользовании.

3. В обществах, в коих в течение 24 лет, предшествовавших заявлению отдельных домохозяев о желании перейти от общинного владения к личному, были общие переделы, за каждым сделавшим такое заявление домохозяином укрепляются в личную собственность, сверх усадебного участка, все те участки общинной земли, которые предоставлены ему обществом в постоянное, впредь до следующего общего передела, пользование. Но если в постоянном пользовании желающего перейти к личному владению домохозяина состоит земли больше, нежели причиталось бы на его долю, на основаниях последней разверстки, по числу разверсточных единиц в его семье ко времени упомянутого заявления, то за ним укрепляется в личную собственность то количество общинной земли, какое причитается ему по указанному расчету. Засим оказавшийся излишек укрепляется в личную собственность только под условием уплаты обществу его стоимости, определяемой по первоначальной средней выкупной цене за десятиину предоставленных в надел данному обществу угодий, облагавшихся выкупными платежами. В противном случае весь означенный излишек поступает в распоряжение общества...

6. Требования об укреплении в личную собственность части из общинной земли (ст. 1) предъявляются чрез сельского старосту обществу, которое по приговору, постановляемому простым большинством голосов, обязано в месячный со дня подачи заявления срок указать участки, поступающие, на основании ст. 2 и

3, в собственность переходящего к личному владению домохозяина, а в подлежащих случаях определить также размер причитающейся с него доплаты (ст. 3)... Если в течение указанного срока общество такого приговора не постановит, то, по ходатайству подавшего упомянутое заявление домохозяина, все означенные действия исполняются на месте земским начальником, который разбирает по существу все возникающие при этом споры и объявляет свое по сему предмету постановление...

12. Каждый домохозяин, за коим укреплены участки надельной земли... имеет право во всякое время требовать, чтобы общество выделило ему, взамен сих участков, соответственный участок, по возможности, к одному месту».

3. Распределение обществ Екатеринославской губернии, в ведении которых были металлургические заводы, по прибыльности.

Группы обществ	Прибыль в % отношении к основным капиталам
1 группа	
Южно-Русское Днепровское	57,3
Русско-Бельгийское	28,1
Константиновского завода	23,2
В среднем	34,4
2 группа	
Никополь-Мариупольское	20,0
Донецко-Юрьевское	19,9
Донецкое	17,0
РусскийПровиданс	16,5
В среднем	18,3
3 группа	
Брянского завода	14,4
Торецкого завода	14,0

4. Национальная принадлежность иностранных капиталов, действовавших в каменноугольной промышленности Екатеринославской губернии.

Страны	млн. руб.	% от итога
Франция	81,3	69,2
Бельгия	23,7	20,0
Англия	4,2	3,5
Германия	3,5	2,8
Швейцария	5,2	4,3
Италия	0,2	0,2
Всего	118,6	100



пенно как бы входило в жизнь — им стали дорожить, считать неотъемлемой принадлежностью, передвигать по наследству из поколения в поколение (само слово «герб» в переводе с немецкого и части славянских языков: польского, чешского, сербского означает «наследник», «наследство»).

Сохранились личные рыцарские знаки и после окончания крестовых походов, они нашли свое применение при проведении рыцарских турниров. С этим временем связано и появление слова «геральдика» — наука, которая занимается гербами. Перед турниром герольды объявляли перечень участников турнира, при этом они не только называли имя рыцаря, но и описывали его герб, проверяли родословную (так как в турнире мог принимать участие только рыцарь, четыре поколения которого были свободными людьми). Вначале гербы составлялись произвольно с использованием элементов вооружения или каких-либо других простых символов. Чтобы различать владельцев гербов, придать отличительным знакам большую выразительность, исключить возможность повторения, гербы стали составлять по определенным правилам. При этом неправильно составленный герб был не меньшим позором, чем поражение в рыцарском турнире.

Рыцарское происхождение гербов подтверждается и основными правилами геральдики, которые применяются до сих пор. Так, например, белый и желтый цвета описывают как серебро и золото — те металлы, которые были в рыцарском обиходе; пространство герба носит название «щит»; расположение элементов на гербе указывают как бы со стороны человека, держащего щит, — поэтому описание герба представляет зеркальное отражение того, что мы видим.

Таким образом, на первых этапах своего существования гербы были личными. Появление городских гербов связано с изменением устройства общества в ХП-ХУ веках. В западной Европе началось бурное развитие городов. Набрав силы, жители города пытались освободиться

от феодальной зависимости. Используя преимущества городского устройства — например, концентрацию населения, более развитое промышленное производство, торговую деятельность, — горожане любыми путями пытались! освободиться от подчинения влиятельному сеньору. Средства для достижения цели были различными: от выкупа у феодала определенных вольностей до вооруженной борьбы. В зависимости от социальной структуры, уровня экономического развития города и, наоборот, слабости его владельца, раздробленности государства города достигали различного результата: от получения ряда привилегий до полной самостоятельности. Но в любом случае жители городов получали личную свободу, возможность создавать собственные военные соединения, собственный городской суд, органы власти и т.д.

В этот момент гербы стали наглядным символом, отличающим городское население того времени от сельского. Герб занимал основное место на городской печати, чеканился на городских деньгах, им украшали самые важные здания, крепостные ворота. Он стал выразителем юридических прав и привилегий, которые получили горожане.

На территории Российского государства, к которому долгое время относились территории нынешней Донецкой области, появление герба можно связать с периодом царствования Ивана Ш. С учетом сложившейся на тот момент политической ситуации и символики княжеских родов Древней Руси появилась государственная печать с изображением всадника, поражающего копьём змия, на одной стороне, и двуглавого орла на другой. Этой печатью скреплялись высшие государственные документы и в таком виде, претерпев некоторые изменения, государственный герб Российской империи использовался до 1917 года.

Дворянские гербы в России стали появляться в XVII веке, но широкое распространение получили в XVIII

веке, к этому периоду — 1672 год — относится первое упоминание о гербах городов и областей в Большой государственной книге — «Титулярнике». В период до 1917 года на основании данных о населенном пункте, его окрестностях, представленных в специальной анкете городскими властями, гербы для городов, поселений составлялись специальной комиссией при Сенате — герольдией. Затем они проходили обязательное утверждение Верховной властью — Его Императорским Величеством — царем.

В виду малой заселенности на тот момент Донецкой области, отсутствием крупных городов, известны гербы только трех городов: Бахмута (ныне Артемовен), Мариуполя и Славянска. В этих «визитных карточках» городов наглядно прослеживается их становление и развитие. И если герб Мариуполя символизирует историческую судьбу города, то у двух других он отражает хозяйственную деятельность, благодаря которой эти города получили первый толчок к своему развитию.

Самый старый герб из вышеназванных, датированный 1745 годом, имеет Бахмзг. Этот вариант герба имеет следующее описание: «На красном поле две золотые пушки, на верхней из которых сидит белая птица, а под ними, под зеленой горой и на зеленой земле деревянный соляной магазин». В данном случае



*Герб г. Бахмута  
1745 г.*


магазин следует понимать не как учреждение торговли, а как склад, кладовую. Птица, сидящая на стволе, — аналогия символа, использовавшегося для Воронежской губернии, к которой тогда и относился Бахмут. Кроме того, город имел важное стратегическое значение как крепость, с момента своего появления защищавшая рубежи Российской империи от нападений со стороны Черного и

Азовского морей. В тот момент территории южнее Бахмута оставались незаселенными. Но Бахмут занимал важное место в экономике как центр солеварения на юге страны — чем обязан и появлению такой символики на своем гербе.

К 1811 году, когда был принят второй герб города, в жизни Бахмута многое изменилось. Он потерял свое военное значение, так как границы России сместились значительно южнее.

Город побывал в составе Азовской, позднее Новороссийской губернии и с 1802 года вошел в состав Екатеринославской губернии (Екатеринослав — ныне Днепропетровск). Вместе с тем Бахмут стал центром второго по величине уезда России. Поэтому Указом Александра I 29 июля 1811 года городу был пожалован новый герб: «Между зеленым и черным полем изображен химический знак соли, бывшей поводом основания города Бахмута». В этом гербе отражалась только хозяйственная деятельность города и его окрестностей.

В 50-е годы XIX века в России была предпринята попытка провести унификацию гербов. При этом в гербе указывалось территориальное расположение города, убирались негеральдические фигуры, с помощью украшений вокруг герба указывался статус города, занятия его жителей. В редакции 1862 года герб Бахмута описывается так: «В зеленом щите серебряный пояс, сопровождаемый тремя серебряными ромбами. В вольной части — герб Екатеринославской губернии. Щит украшен серебряной короной о трех зубцах. За щитом положенные золотые молотки, соединенные Александровской лентой». Изменения отражают следующее: основной элемент герба — химический знак соли — как не соответствующий, по мнению автора, правилам геральдики, заменен на три серебряные



*Герб г. Бахмута  
1811 г.*



*Проект герба  
работы Кене. 1862 г.*

ромба, которые напоминают кристаллы соли. Появился в верхнем углу герб губернии, к которой относился Бахмут. Молотки указывают, что Бахмут является промышленным городом, уездным городом, что показывает корона с трех башнями, в отличие от более крупных городов, которые имели четыре-пять башенок.

Этот проект по данным ряда исследователей был утвержден Сенатом, другие считают, что проект так и остался проектом. В любом случае, в делопроизводстве и в дальнейшем использовался герб 1811 года, такой вид имеет и современный герб города Артемовска.

Герб Славянска создавался в то же время, что и последний вариант герба Бахмута, поэтому можно найти аналогию в обоих проектах. В 1867 году выяснилось, что город Славянск не имеет своего герба, и герольдмейстером Б. Кене был создан следующий герб города: «В черном поле щита золотой славянский крест, сопровождаемый по сторонам серебряными ромбами. В вольной части щита герб Харьковской губернии». «Славянский» крест в данном случае делает герб «говорящим» или «гласным», то есть этот элемент соответствует названию населенного пункта — говорит сам за себя. Два серебряных ромба имеют то же значение, что

и в гербе Бахмута — Славянск также был крупным центром солеварения, которым, кстати, остается и сейчас. Кроме того, герб в полном варианте имел вокруг щита украшение в виде трезубой каменной короны и двух накрест положенных золотых молотов, соединенных Александровской лентой.

*Герб г. Славянска  
1867 г.*

Герб был утвержден Сенатом, но в Полное собрание законов Российской

империи он не попал. Основные его элементы (серебряные ромбы) использованы и в современном гербе города Славянска.'

В гербе третьего города Донецкой области — Мариуполя — наоборот, преобладает исторический аспект. Созданный в 1811 году он представляет собой следующее: «Над серебряным полумесяцем, поставленным в черном поле щита, поставлен восьмиугольный золотой крест в голубом поле, в знак милостивейшего принятия из-под ярма магометанского под сильную защиту Российского государства азиатских христиан, которые вышли из Таврии». В гербе таким образом закреплен исторический факт образования и самого Мариуполя, и еще 20 поселений на юге Донецкой области греками-переселенцами в 70-е годы ХУХП столетия, когда более 20 тысяч жителей Крыма (в большинстве своем — греки) ввиду усложнившихся отношений с местным татарским населением выехали с полуострова и заселили пустовавшие до тех пор приазовские степи нашей области. Поэтому и верхняя часть герба заимствована в утвержденном немного ранее гербе Таврической губернии, подчеркивая, что основателями города были православные христиане — выходцы из Крыма.

К сожалению, такой красивый, даже можно сказать поэтичный герб не используется сейчас, уступив место новому гербу, отражающему только важное промышленное, народнохозяйственное значение города Мариуполя, в первую очередь развитую металлургию и наличие крупного порта.

Такой путь прошли гербы с момента своего развития и становления. О современных гербах наших городов мы расскажем в следующий раз.

*Будакова С. А.*

*Малах Е. А. (иллюстративный материал)*



*Герб г. Мариуполя  
1811 г.*



## ХРОНИКА ВАЖНЕЙШИХ СОБЫТИЙ

*150-100 тыс. лет назад*

Начало среднего палеолита; первоначальное заселение Донбасса.

*35-12 тыс. лет назад*

Поздний палеолит; распространение степных охотников на бизонов.

*10-7 тыс. лет до н.э.*

Мезолит; широкое использование лука и стрел.

*6-4 тыс. лет до н.э.*

Неолит; распространение племен днепро-донецкой культуры.

*Середина 4 — середина 3 тыс. до н.э.*

Энеолит; появление первых медных изделий, курганов, распространение скотоводства.

*Середина 3 — 2 тыс. до н.э.*

Бронзовый век; расцвет металлургии бронзы; существование племен ямной, катакомбной и срубной культур.

*IXVIII вв. до н.э.*

Начало раннего железного века; киммерийцы.

*VII-II вв. до н.э.*

Скифы; курганы скифских кочевников.

*IV в. до н.э. — IV в. н.э.*

Сарматы; сарматские курганы. Аланский племенной союз.

*Середина III в. н.э.*

Готы в Приазовских степях; Готский племенной союз.

*Конец IV в. н.э.*

Гуннское нашествие.

*Середина VI в. н.э.*

Авары.

*VI-VII вв.*

Ранние болгары; болгарские кочевья в степи.

*V-VII вв.*

Анты; пеньковская культура Лесостепи.

*680-е годы*

Проникновение хазар в Подонье и Приазовье.

*VII-XI вв.*

Хазарский каганат; салтово-маяцкая культура.

*Конец IX в.*

Проникновение с Востока угров и печенегов; начало истории поздних средневековых восточноевропейских кочевников.

*Первая половина XI в.*

Нашествие торков; образование Торческого племенного союза (союз Черных Клобуков).

*1054 г.*

Появление половцев Б Донецких землях; Дешт-и-Кипчак.

*1223 г.*

Битва на реке Калке; начало монгольского завоевания Степи.

*40-е годы XIII в.*

Образование Золотой Орды (улус Джучи); половцы в составе Золотой Орды.

*1245-1246 гг.*

Путешествие посла Папы римского Платона Карпини; маршрут по Северному Приазовью.

*1253-1256 гг.*

Путешествие посла французского короля Вильгельма де Рубрука; маршрут по Северному Приазовью.

*XIV-XV вв.*

Появление первых венецианских и генуэзских колоний в Приазовье.

*1380 г.*

Битва на реке Калке между темником Мамаем и ханом Тохтамышем; поражение Мамая.

*1395 г.*

Второй поход эмира Тамерлана; разрушение золотоордынских центров в Приазовье и Подонцовье.

*1423 г.*

Образование Крымского ханства.

*1433 г.*

Образование Большой Орды с центром в Северном Приазовье.

*1526 г.*

Первое упоминание о «Святых горах».

*1571 г.*

Установление Святогорской и Бахмутской сторож.

*Начало XVII в.*

Упоминание об остроге запорожцев при устье Кальмиуса под названием Домаха.

*1663 г.*

Построен Маяцкий острог.

*1664 г.*

Заведены казенные соляные варницы на Торе.

*1676 г.*

Возведение Соляного городка (Тора).

*1684 г.*

Строительство Торской укрепленной линии и городка при устье Тора (Райгородка).

*1701 г.*

Заведение соляных заводов на Бахмуте.

f

1702 г.  
Строительство острога на Бахмуте.

1704 г.  
Передача Бахмутских соляных заводов казне.

1741-1744 гг.  
Перестройка Бахмутских и Торских соляных заводов.

1753 г.  
Образование СлавяноСербии.

1776-1783 гг.  
Азовская губерния.

1778 г.  
Поселение греков в Приазовье.

1780 г.  
Строительство г. Мариуполя на месте Домахи.

1782 г.  
Закрытие Бахмутских и Торских соляных заводов.

1800 г.  
Учреждение в Мариуполе таможенной заставы.

1807 г.  
Мариуполь и 23 греческих села составили греческий округ, относившийся к Таганрогскому градоначальству, а с 1859 г. — Екатеринославскому правлению.

1808 г.  
Учреждение портового правления и карантинной заставы в Мариуполе.

1808 г.  
В Бахмуте основано малое народное училище.

1812 г., июнь  
В Славянске основано малое народное училище.

1819 г.  
Правительство разрешило жителям Бахмута и Тора выварку соли.

1820 г., май  
Великий российский поэт А. с. Пушкин посетил Мариуполь во время путешествия из Екатеринослава на Кавказ с семьей генерала Н. Раевского.

1824 г.  
Итальянец Кавалотти начал строить в Мариуполе суда.

1827 г.  
Горный инженер Е. П. Ковалевский составил первую геологическую карту Донбасса.

1827 г.  
Началось использование славянских соляных озер в лечебных целях.

1828 г.  
Создано Азовское казачье войско.

1842 г.  
В верховьях реки Кальмиус неподалеку от слободы Александровка (ныне Киевский район г. Донецка) заложен рудник с годовой добычей угля более 100 тыс. пудов.

1855 г., май  
Англо-французская эскадра, пройдя через Керченский пролив, обстреляла Мариуполь.

1865 г.  
Упразднено Азовское казачество.

1866 г.  
Образовано Бахмутское уездное земство.

60-70-е гг. XIX в.  
Создание первых земских школ.

1869-1872 гг.  
Строительство завода Новороссийского общества каменноугольного, железодельного и сталелитейного производства (Юзовского).

1872 г.  
Открыта железнодорожная ветка Константиновка — Ясиноватая — Еленовка.

1876 г.  
Создано Мариупольское благотворительное общество.

1878 г.  
В Мариуполе организована первая профессиональная театральная труппа.

1878 г.  
Открыто движение на Донецкой каменноугольной железной дороге.

1878-1882 гг.  
Строительство железной ветки Еленовка — Мариуполь.

1879 г.  
Начало строительства первой соляной шахты вблизи села Брянцевка Бахмутского уезда.

1884 г. I  
Открыто движение на Екатерининско-ІІ железной дороге.

1885 г.  
Организовано «Товарищество ртутного производства А. Ауэрбах и Ко».

1889 г.  
Открытие нового Мариупольского порта.

1892 г.  
«Холерный бунт» в Юзовке.

1895 г.  
Начал действовать завод Донецкого общества железодельного и сталелитейного производства (Дружковка).

1895-1897 гг.

Строительство в Горловке машиностроительного завода.

1897 г.

Начал действовать завод Русско-Бельгийского металлургического общества в Енакиево (Петровский).

1896-1897 гг.

Первый социал-демократический кружок в Юзовке.

1897 г.

Пущен в строй завод Никополь-Мариупольского горного и металлургического общества (Никополь-Мариупольский); Бельгийского акционерного общества железопрокатных заводов в Константиновке.

1898 г.

Создано Акционерное общество «Русский горный и металлургический «Унион» (Макеевский завод).

1899 г.

Создано Акционерное общество «Русский Провиданс» в Мариуполе; Краматорское металлургическое общество.

1902 г.

Образован «Продамет».

1902 г.

Создан социал-демократический Союз горнозаводских рабочих.

1905 г., октябрь-декабрь

Возникновение советов рабочих депутатов.

16 декабря 1905 г.

Вооруженное восстание в Горловке.

1906 г.

Образование «Продугля».

1906 г.

Создание профсоюзов.

1910 г.

Началось строительство первой международной телефонной станции Мариуполь — Юзовка.

1917 г., февраль

В Юзовке построен первый в России азотный завод (завод химических реактивов).

## ТЕРМИНОЛОГИЧЕСКИЙ СЛОВАРЬ

*Акционерное общество* — форма концентрации капитала, объединяет индивидуальные капиталы путем выпуска и продажи акций. Признается юридическим лицом. Ответственность каждого акционера ограничена стоимостью его акций.

*Амфора* — остродонный (круглодонный) тарный сосуд с высоким горлышком и двумя ручками.

*Антропосоциогенез* — процесс биологического и социального (т.е. общественного) развития человека и его предков.

*Архантропы, палеоантропы* — ископаемые формы предков людей.

*Бурдюк* — кожаный мешок для жидкости.

*Бортничество* — добыча меда диких пчел из естественных дупел.

*Вице* — заместитель, помощник.

*Дивиденд* — доход, периодически (обычно ежегодно) выплачиваемый акционером на каждую акцию из прибыли акционерного общества.

*Древние индоевропейцы* — общность народов, имеющих единое происхождение и являющихся предками большинства народов Северной Индии, Пакистана, Афганистана, Западной, Центральной и Восточной Европы.

*Древние тюрки* — предки таких современных народов, как турки, туркмены, азербайджанцы, казахи, киргизы, башкиры, якуты и др. Первые упоминания о древних тюрках встречаются в письменных документах в первых веках н.э. Их родиной является Центральная Азия.

*Затинщик* — человек, отвечавший за состояние крепостной артиллерии.

*Ираноязычные племена* — одна из ветвей индоевропейских народов.

*Катафракта* — тяжелая сарматская конница.

*Китайка* — шелковая ткань китайского производства.

*Контрагент* — предприниматель или общество, входящие в состав союза (синдиката).

*Ландрат* — представитель местного гражданского управления.

*Ледниковый период* — геологическая эпоха, началась около 1 млн. лет назад. Имели место четыре больших оледенения Земли. Ледниковый период совпал с появлением, развитием и становлением современного человека.

*Меч-акинак* — скифский меч.

*Микролиты* — мезолитические изделия из кремневых пластин, имели геометрические очертания.

*Монополия* — хозяйственное объединение, осуществляющее кон-

троль над рынками посредством концентрации материальных и финансовых ресурсов с целью извлечения прибыли.

*Неолитическая (или аграрная) революция* — появление отраслей экономики, основанных на интенсивном труде с целью производства продуктов питания. Земледелие и скотоводство — две основных формы такой экономики.

*Нуклеус* — каменный предмет (ядрище), от которого отбивались или отжимались небольшие заготовки.

*Обер* — старший.

*Общинное хозяйство* — когда крестьяне имеют право передавать свои наделы по душам, и, живя в селе, пользовались своими наделами чересполосно.

*Отрубное хозяйство* — когда крестьяне живут в селе, но надел их выделен в одно место, на большем или меньшем расстоянии от села.

*Племя* — объединение нескольких родов, представители которых, как правило, осознавали себя как одно целое, имели общее происхождение, говорили на одном языке или диалекте, владели общей территорией, имели общих богов-покровителей.

*Палеолит, мезолит, неолит* — эпохи каменного века.

*Правление* — исполнительно-распорядительный орган, ответственны перед общим собранием. Осуществляет повседневное руководство деятельностью общества. Возглавляется председателем правления.

*«Ревизская душа»* — единица учета мужского населения податных сословий в России XVIII — первой половины XIX вв. для обложения его подушной податью. Каждая «Р.д.» считалась существующей до следующей ревизии даже в случае смерти человека («мертвые души»).

*Ретушь* — мелкие сколы по краю заготовки, с помощью ретуши обрабатывали каменные орудия.

*Род* — группа людей, состоящая из близких родственников; внутри рода браки не заключали. Как правило, представители одного рода вели общее хозяйство.

*Родовая организация* — система из двух и более (четыре, шесть, восемь и т.д.) парных родов, между представителями которых заключались браки. Браки называются патрилинейными, если жена переходит в род мужа, и матрилинейными, если муж переходит в род жены.

*Сафьян* — тонкая ярко окрашенная кожа.

*Синды, меоты* — население Восточного Приазовья и Тамани раннего железного века.

*Станица* — конный отряд, несший патрульную службу.

*Сторожа* — конный пост.

*Тавры* — население Крыма раннего железного века.

*Талмуд-тора* — еврейская начальная школа, содержащаяся на средства еврейских обществ.

*Узда* — приспособление для управления лошастью при езде.

*Унтер* — младший.

*Хедер* — неорганизованная, временная частная еврейская школа, не имеющая определенной программы, все обучение в ней находилось исключительно на базе еврейского языка и религии.

*Хуторское хозяйство* — когда хозяин, выделивший свой надел к одному мЗсту, поселился на нем хутором и ведет хозяйство как мелкий частный собственник.

*Энеолит* — медно-каменный век.

*Юфть* — кожа комбинированного дубления.

*Ямная, катакомбная, многоваликовая, срубная, бондарихинская культуры* — археологические культуры бронзового века Левобережной Украины.

#### Государственные музеи Донецкой области

1. Донецкий областной краеведческий музей — 340048, г. Донецк, ул. Челюскинцев, 189-а; тел. (0622) 55-43-74.

##### Отделы музея

1.1. Музей Прокофьева — с. Красное, Красноармейский р-н.

1.2. Музей героя Седова — п. Седово, Новоазовский р-н.

1.3. Музей В. И. Немировича-Данченко — с. Нескучное, Великоновоселковский р-н.

1.4. Музей Леса — п. Комсомольское, Волновахский р-н.

2. Донецкий областной художественный музей — 340055, г. Донецк, б. Пушкина, 35; тел. (0622) 93-37-27.

##### Филиал музея

2.1. Музей архитектуры и быта — с. Прелестное, Славянский р-н.

3. Артемовский краеведческий музей — 343400, г. Артемовск, ул. Советская, 26; тел. (274) 2-19-68.

4. Волновахский краеведческий музей — 342300, г. Волноваха, ул. 1 мая, 4; тел. (214) 4-11-38.

5. Горловский исторический музей — 338017, г. Горловка, ул. Пушкинская, 15; тел. (242) 7-68-12.

6. Енакиевский исторический музей — 343820, г. Енакиево, ул. Щербакова, 122; тел. (252) 2-56-11.

7. Константиновский исторический музей — 342000, г. Константиновка, ул. Трудовая, 388; тел. (272) 5-25-43.

8. Краматорский исторический музей — 343913, г. Краматорск, ул. Шкадинова, 60; тел. (264) 5-51-58.

9. Красноармейский исторический музей — 343100, г. Красноармейск, ул. Горького, 22; тел. (239) 2-09-45.

10. Макеевский краеведческий музей — 339000, г. Макеевка, ул. Ленина, 53; тел. (232) 6-24-68.

11. Мариупольский краеведческий музей — 341000, г. Мариуполь, ул. Георгиевская, 20; тел. (29) 33-33-38, 33-54-34.
12. Музей греческой этнографии — г. Мариуполь (отдел Мариупольского краеведческого музея).
13. Музей греческой этнографии — п. Сартана, г. Мариуполь (отдел мариупольского краеведческого музея).
14. Славяногорский историко-архитектурный заповедник — г. Славяногорск. Славянский р-н.
15. Славянский краеведческий музей — 342200, г. Славянск, ул. Ю. Коммунаров, 31; тел. (262) 2-53-46.
16. Снежинский музей боевой славы — 343750, г. Снежное, ул. Ленина, 7; тел. (256) 5-33-72.
17. Старобешевский музей П. Ангелиной — 342420, пгт Старобешево, ул. Почтовая, 2; тел. (217) 2-22-58.
18. Харьцызский исторический музей — 343700, г. Хардызск, ул. Октябрьская, 37.

#### Народные музеи

1. Истории Донецкого медицинского университета — 340008, г. Донецк, пр. Ильича, 16.
2. М. Тореза — 343, г. Торез, ул. Пионерская, 8.
3. Истории ОАО «Макеевский металлургический завод» — 339001, г. Макеевка, ул. Металлургическая, 33.
4. Истории г. Иловайска — 343700, г. Иловайск, ул. Первомайская.
5. Истории Великоновоселковского района — 342520, с. Великая Новоселка, ул. Гагарина, 8-а.
6. Истории Амвросиевского района — 343600, г. Амвросиевна, ул. Урицкого, 3, ДК.
7. Истории с. Старомлиновки — 342542, Старобешевский р-н, с. Старомлиновка, ул. Ленина, 103.
8. Истории г. Ясиноватая — 343870, г. Ясиноватая, пл. Ленина.
9. Истории с. Придорожное — 342422, Старобешевский р-н, с. Придорожное, СШ.
10. Истории Першотравневого района — 342120, Першотравневый р-н, с. Мангуш, ул. Ленина, ДК.
- И. Боевой славы «Донбасс непокоренный» — 340059, г. Донецк, ул. Розенкова, 10.
12. СШ № 147 г. Донецка — 340092, г. Донецк, ул. Полоцкая.
13. Истории с. Константиновка — 342512, Марьинский р-н, г. Константиновка.
14. С. Кременевка — 342145, Володарский р-н, с. Кременевка.
15. С. Стергенково — 342145, Володарский р-н, с. Стергенково, ДК.
16. Народный краеведческий музей Володарского района — 342130, пгт Володарское, ул. Пушкина, 98.
17. Истории с. Новомихайловка — 342254, Марьинский р-н, Новомихайловка, ул. Ленина.
18. Потребкооперации — 340114, г. Донецк, ул. Щорса, 77-а, Кооперативный техникум.

19. Истории Марьинского района — 342500, с. Марьинка, ул. Октябрьская, 6.
20. Истории ЗАО «Новокраматорский машиностроительный завод» — 343901, г. Новокраматорск, ул. Ленина, ДК.
21. Истории племсовхоза им. Р. Люксембург — 342110, г. Новоазовск, ул. 60-летия СССР, 84.
22. Истории с. Казацкое — 342109, Новоазовский р-н, с. Казацкое, ДК.
23. Истории шахты им. Димитрова — 343116, г. Димитров, пр. Школьный, 24.
24. Истории с. Валерьяновка — 343334, Волновахский район, с. Валерьяновка, ДК.
25. Истории г. Дзержинска — 343550, г. Дзержинск, ул. 50-летия Октября, ДК.
26. Истории с. Никольское — 342332, Волновахский район, с. Никольское, ДК.
27. Истории с. Новтроицкое — 342342, Волновахский район, с. Новтроицкое, ул. Ленина, ДК.
28. Истории с. Октябрьское — 342311, Волновахский район, с. Октябрьское, ДК.
29. Истории с. Благодатное — 342330, Волновахский район, с. Благодатное, ДК.
30. Истории ООО «Горловский машиностроительный завод» — 338003, г. Горловка, ул. ,1.
31. Истории ООО «Донецкий машиностроительный завод» — 340005, г. Донецк, ул. Куприна, 64, ДК.
32. Истории шахты «Трудовская» — 340039, г. Донецк, ул. Рационализаторов, быткомбинат шахты.
33. Истории Арендного предприятия «Точмаш» — 340007, г. Донецк, ул. Жмуры, 1.
34. Истории ОАО «Донецкий металлургический завод» — 340062, г. Донецк, ул. Ткаченко, 122.
35. Истории ОАО «Мариупольский комбинат «Азовсталь» — 341000, г. Мариуполь, ул. Трудовых ресурсов, !.
36. Истории г. Дебальцево — 343810, г. Дебальцево, ул. Калинина, ДК Железнодорожников.
37. Истории Краснолиманского района — 343330, г. Красный лиман, ул. Кирова, 25.

#### Художественные музеи

1. Горловский художественный музей — 338017, г. Горловка, ул. Пушкинская, 23; тел. (242) 4-64-31.
2. Дружковский художественный музей — 343260, г. Дружковка, ул. Энгельса, 112; тел. (267) 3-06-79.
3. Краматорский художественный музей — 343913, г. Краматорск, ул. Шкадинова, 60; тел. (264) 7-75-81.

Список использованной литературы

- Бакулев Г. Ф. Развитие угольной промышленности Донецкого бассейна — М.: Госполитиздат, 1955.
- Володин Г. По следам истории. Очерки из истории Донецкого металлургического завода им. В. И. Ленина — Донецк: Донбасс, 1966.
- Грушевский Д. Н. Имени Ильича: Из истории ордена Ленина Ждановского завода Имени Ильича — Донецк: Донбасс, 1966.
- Дружинина Е. И. Северное Причерноморье 1775-1800 гг. — М.: Изд-во АН СССР, 1959.
- История городов и сел УССР. Донецкая область — К.: Главная редакция Украинской советской энциклопедии АН СССР, 1976.
- История Донецкого края в документах и материалах. ХУП — начало XX веков — Донецк, 1995.
- История рабочих Донбасса (под ред. Ю. Ю. Кондуфора) — К.: Наукова думка, 1981, т.1.
- Кабузан В. И. Заселение Новороссии (Екатеринославской и Херсонской губерний в ХУШ — первой половине XIX века (1719-1858 гг.) — М.: Наука, 1976.
- Каргалов В. В. Конец ордынского ига — М., 1980.
- Книга о Донбассе — Донецк: Донбасс, 1972.
- Курдюмова Е. А. Дорога борьбы и труда. История завода им. 15-летия ЛКСМУ — Сталине, 1959.
- Лисянский А. С. Конец Дикого поля — Донецк, 1973.
- Матюшин Г. Н. У колыбели истории — М., 1972.
- Мозолевський Б. М. Скіфський степ — К., 1989.
- Новые страницы в истории Донбасса кн.1-5/Сост. З. Г. Лихолобова — Донецк: Донбасс, 1992.
- Павлий В. Азовское море — Мариуполь, 1994.
- Плетнева С. А. Кочевники Средневековья — М., 1982.
- Плетнева С. А. Хазары — М., 1976.
- Пиоро И. С. Крымская Готия — К., 1990.
- Пирко В. Д. Северное Приазовье в XVI—XVIII вв. — К.: УМКИБО, 1988.
- Писларий И. А., Филатов А. П. Тайны степных курганов — Донецк, 1972.
- Рева А. А., Татаринов С. И., Абрамов М. В. История Бахмута — Артемовска. Краткий очерк — Артемовск, 1996.
- Татаринов С. И., Кравец Д. П., Копыл А. Г. Древности Бахмутского края: — Артемовск, 1996.
- Телегін Д. Я. 3 глибини віків. Племена кам'яного віку на Україні — К., 1962.
- Федоров-Давыдов Г. А. Кочевники Восточной Европы под властью золотоордынских ханов — М., 1966.
- Фукс Н. Из истории познания Донбасса — Харьков, 1923.
- Цвейбель Д. С. Рассказы о каменном веке Донбасса/Неизвестное об известном — Донецк, 1978.
- Шрамко Б. А. Древности Северского Донца — Х., 1962.
- Яворницький Д. І. Історія запорозьких козаків — К.: Наукова думка, 1991, т.1-3.
- Яруцкий Л. Д. Мариупольская старина — М.: Сов. писатель, 1991.
- Яруцкий Л. Д. Евреи Приазовья — Мариуполь, 1996.
- Яруцкий Л. Д. Выдающиеся греки-мариупольцы — Мариуполь, 1991.

СОДЕРЖАНИЕ

ТЕМА 1. КАМЕННЫЙ ВЕК.....	8
АРХАНТРОП.....	8
КАМЕННЫЕ ОРУДИЯ ТРУДА.....	9
ПАЛС:ОАНТРОП.....	10
НЕОАНТРОП.....	12
АМВРОСИЕВСКОЕ КОСТИЩЕ.....	14
МЕЗОЛИТ.....	17
НЕОЛИТ.....	18
ТЕМА 2. ЭНЕОЛИТ И БРОНЗОВЫЙ ВЕК.....	23
ЭНЕОЛИТ.....	23
ДРЕВНЕЯМНАЯ КУЛЬТУРА.....	25
КАТАКОМБНАЯ КУЛЬТУРА.....	26
СРУБНАЯ КУЛЬТУРА.....	28
ТЕМА 3. РАННИЙ ЖЕЛЕЗНЫЙ ВЕК.....	35
КИММЕРИЙЦЫ.....	35
СКИФЫ.....	37
ДВУГОРБАЯ МОГИЛА.....	41
ПЕРЕДЕРИЕВА МОГИЛА.....	42
САРМАТЫ.....	43
ТЕМА 4. ЭПОХА ВЕЛИКОГО ПЕРЕСЕЛЕНИЯ НАРОДОВ.....	47
АЛАНСКИЙ ПЛЕМЕННОЙ СОЮЗ.....	47
ГОТЫ.....	48
ГУННЫ.....	49
БОЛГАРЫ.....	50
АНТЫ.....	51
ТЕМА 5. ДРЕВНОСТИ ХАЗАРСКОГО КАГАНАТА.....	52
ХАЗАРЫ.....	52
ТЕМА 6. ПЕЧЕНЕГИ, ТОРКИ, ПОЛОВЦЫ.....	64
ПЕЧЕНЕГИ.....	64
ТОРКИ.....	66
ПОЛОВЦЫ.....	67
БИТВА НА КАЛКЕ 1223 г.....	73
ТЕМА 7. НАШ КРАЙ В СОСТАВЕ ЗОЛОТОЙ ОРДЫ.....	77
МОНГОЛЬСКИЕ ЗАВОЕВАНИЯ.....	77
ПОЛОВЦЫ В СОСТАВЕ ЗОЛОТОЙ ОРДЫ.....	79
ВОЕННО-ПОЛИТИЧЕСКИЕ И ЭКОНОМИЧЕСКИЕ ЦЕНТРЫ ЗОЛОТОЙ ОРДЫ.....	81
КРЫМСКОЕ ХАНСТВО.....	84
ТЕМА 8. КОНЕЦ XV — ПЕРВАЯ ПОЛОВИНА XVII В.....	86
БОРЬБА ПРОТИВ ТУРЕЦКО-ТАТАРСКОЙ АГРЕССИИ.....	86

ЗАСЕЛЕНИЕ КРАЯ .....	91
ОСНОВНЫЕ ВИДЫ ЗАНЯТИЙ НАСЕЛЕНИЯ .....	93
<b>ТЕМА 9. ПОДОНЦОВЬЕ И ПРИАЗОВЬЕ ВО ВТОРОЙ ПОЛОВИНЕ XVII –</b>	
<b>НАЧАЛЕ XVIII ВВ. ....</b>	<b>102</b>
НАСЕЛЕНИЕ КРАЯ .....	102
ХОЗЯЙСТВЕННАЯ ДЕЯТЕЛЬНОСТЬ НАСЕЛЕНИЯ .....	107
УСЛОВИЯ ЖИЗНИ И БЫТ НАСЕЛЕНИЯ .....	111
УЧАСТИЕ НАСЕЛЕНИЯ В КАЗАЦКИХ ВОССТАНИЯХ .....	116
КУЛЬТУРНАЯ ЖИЗНЬ .....	121
<b>ТЕМА 10. ЗАСЕЛЕНИЕ И ХОЗЯЙСТВЕННОЕ</b>	
<b>ОСВОЕНИЕ КРАЯ В XVIII В. ....</b>	<b>129</b>
ФОРМИРОВАНИЕ МНОГОНАЦИОНАЛЬНОГО СОСТАВА	
НАСЕЛЕНИЯ .....	129
СЕЛЬСКОЕ ХОЗЯЙСТВО .....	139
БАХМУТСКИЕ И ТОРСКИЕ СОЛЯНЫЕ ЗАВОДЫ .....	143
ДРУГИЕ ВИДЫ ПРОМЫШЛЕННОЙ ДЕЯТЕЛЬНОСТИ	
НАСЕЛЕНИЯ .....	149
ПУТИ СООБЩЕНИЯ. ТОРГОВЛЯ. ГОРОДА .....	153
ЖИЗНЬ И БЫТ НАСЕЛЕНИЯ .....	157
БОРЬБА ПРОТИВ КРЕПОСТНИЧЕСТВА .....	159
<b>ТЕМА 11. НАШ КРАЙ В ПЕРВОЙ ПОЛОВИНЕ XIX В. ....</b>	<b>172</b>
РОСТ ЧИСЛЕННОСТИ НАСЕЛЕНИЯ .....	172
ПРОМЫШЛЕННОСТЬ .....	174
СЕЛЬСКОЕ ХОЗЯЙСТВО .....	178
ТОРГОВЛЯ .....	180
КУЛЬТУРА И БЫТ .....	182
ВОЕННЫЕ ДЕЙСТВИЯ НА АЗОВЕ В 1854-1855 гг. ....	183
<b>ТЕМА 12. ПОРЕФОРМЕННАЯ ЭПОХА .....</b>	<b>191</b>
ОТМЕНА КРЕПОСТНОГО ПРАВА .....	191
МЕСТНЫЕ ЗЕМСТВА И ГОРОДСКИЕ ДУМЫ .....	193
ПРОМЫШЛЕННЫЙ ПЕРЕВОРОТ .....	196
ЖЕЛЕЗНОДОРОЖНОЕ СТРОИТЕЛЬСТВО .....	200
ИНОСТРАННЫЙ КАПИТАЛ .....	203
ФОРМИРОВАНИЕ ПРЕДПРИНИМАТЕЛЬСКОЙ ЭЛИТЫ .....	206
ПРЕДПРИНИМАТЕЛИ ИЛОВАЙСКИЕ .....	209
ДЖОН ДЖЕЙМС ЮЗ (1814-1889) .....	210
ВНУТРЕННЯЯ ТОРГОВЛЯ .....	212
ВНЕШНЕЭКОНОМИЧЕСКИЕ СВЯЗИ .....	214
БАНКОВСКО-КРЕДИТНАЯ СИСТЕМА .....	216
МАРИУПОЛЬ - ПОРТ .....	219
СОСТАВ НАСЕЛЕНИЯ	
ПО ИТОГАМ ПЕРЕПИСИ НАСЕЛЕНИЯ 1897 г. ....	222
ФОРМИРОВАНИЕ РАБОЧЕГО КЛАССА И ЕГО ПОЛОЖЕНИЕ ...	223
РАБОЧЕЕ ДВИЖЕНИЕ .....	225
НАЧАЛЬНОЕ ОБРАЗОВАНИЕ .....	228
СОСТОЯНИЕ СРЕДНЕГО ОБРАЗОВАНИЯ .....	230

ПРОФЕССИОНАЛЬНОЕ ОБУЧЕНИЕ .....	232
ПРОСВЕТИТЕЛЬСКАЯ ДЕЯТЕЛЬНОСТЬ .....	234
ТЕАТР .....	237
Н. А. КОРФ (1834-1883) .....	238
Х. д. АЛЧЕВСКАЯ (1841-1920) .....	240
В. Е. ФОН ГРАФФ (1820-1867) .....	242
А. И. КУИНДЖИ (1842-1910) .....	243
ИХ ИМЕНА ПОМНЯТ В НАШЕМ КРАЕ .....	244

<b>ТЕМА 13. НАЧАЛО XX ВЕКА .....</b>	<b>254</b>
МОНОПОЛИЗАЦИЯ ПРОМЫШЛЕННОСТИ .....	254
«ПРОДАМЕТ» .....	256
«ПРОДУГОЛЬ» .....	259
ПРОМЫШЛЕННЫЕ ЦЕНТРЫ .....	261
ТОРГОВО-ПРОМЫШЛЕННАЯ БУРЖУАЗИЯ .....	264
ЧИСЛЕННОСТЬ И СОСТАВ РАБОЧИХ КАДРОВ .....	266
РАБОЧЕЕ ДВИЖЕНИЕ В 1900-1904 ГГ. ....	268
НАЧАЛО РЕВОЛЮЦИИ 1905-1907 ГГ. ....	270
ВООРУЖЕННОЕ ВОССТАНИЕ .....	273
СПАД РЕВОЛЮЦИИ .....	275
СЕЛЬСКОЕ ХОЗЯЙСТВО .....	276
СТОЛЫПИНСКАЯ АГРАРНАЯ РЕФОРМА .....	279
АДМИНИСТРАТИВНОЕ УСТРОЙСТВО И НАСЕЛЕНИЕ .....	281
БЛАГОТВОРИТЕЛЬНОСТЬ .....	282
ПРОСВЕЩЕНИЕ И ОБРАЗОВАНИЕ .....	284
СПОРТ .....	288
С. С. ПРОКОФЬЕВ (1891-1953) .....	290
В. И. НЕМИРОВИЧ-ДАНЧЕНКО (1858-1943) .....	291

Дорогие друзья!

Вы только что перевернули последнюю страницу учебника. Что-то останется в вашей памяти навсегда, о чем-то вы, наверное, забудете со временем. Что ж, не это главное. Очень хотелось бы, чтобы вы поняли: история — очень живая наука и пишется она непрерывно, от поколения к поколению. Труд живших вчера становится фундаментом сегодняшней жизни.

Этот учебник обязан своим появлением на свет благотворительному Фонду содействия развитию и популяризации Донбасса «Золотой Скиф», получившему свое название из истории. Он создан по инициативе ведущих предприятий и организаций Донецкой области для того, чтобы на свет появлялись книги о Донбассе, снимались фильмы о его прошлом и настоящем, для того, чтобы будущие ученики вашей школы знали имена ваших родителей, а может быть, и ваши имена — если вы сможете сделать свою жизнь действительно красивой, яркой, достойной. Посмотрите на перечень предприятий-инициаторов создания Фонда «Золотой Скиф» — может быть, там работают и ваши родители?

Донецкий горисполком  
ДГРУ Проминвестбанк Украины  
Донецкая областная дирекция Укрсоцбанка  
Донецкая областная дирекция банка «Украина»  
СП «Выставочный центр «Эксподонбасс»  
ЗАО «Новокраматорский машиностроительный завод»  
Кураховская ГРЭС  
ОАО «Донецкий металлургический завод»  
Кураховская ГРЭС  
ЗАО «Дорис»  
Мариупольский государственный торговый порт  
Концерн «Азовмаш»  
Предприятие «Азоввнештранс»  
ОАО «Северский комбинат»  
Страховая компания «Оранта-Донбасс»  
Страховая компания «АСКА»  
АОЗТ «Радон»  
АО «Данко»  
Корпорация «Индустриальный Союз Донбасса»  
СП «Донбасс-Либерти»  
ОАО «Пантелеймоновский огнеупорный завод»  
ТД «Медфарм»  
СП «Скандик-Юг»  
АО «АРС»  
Концерн «Стирол»  
АП «Азовское морское пароходство»  
Пресс-агентство «Негоциант»

UNITED EASTERN TRADING CO. INC  
(США)

Благотворительный Фонд имени Сергея Щербакова

ООО «Фирма «Кардинал»

Разработкой и реализацией программы работы Фонда занимается рекламное агентство «Фирма «Кардинал».

В 1997 году Фондом была учреждена ежегодная региональная награда «Золотой Скиф». За основу награды принят образ скифского воина — образ прародителя, защитника, героя, символ плодородия и порядка, каменное изображение которого в полном боевом облачении было найдено в 1950 году в с. Ольховчик Шахтерского района В. М. Евсеевым. В настоящее время экспонируется в лапидарии Донецкого областного краеведческого музея.

Награда вручается на основании выводов экспертной комиссии за успехи в двух различных направлениях: «За достижения в области экономики» и «За достижения в гуманитарной сфере». Эта награда — для тех, кто умеет опережать время, видит дальше других, работает неустово, признает поражения, потому что они дают неоценимое — опыт, веру в победу, потому что это — шаг в новое, манящий призыв будущего.

у каждого из вас есть достаточно много шансов стать обладателем региональной награды «Золотой Скиф». Верьте в себя, друзья, и помните: школа дает главное — умение учиться, сумейте сохранить это умение на всю жизнь — добейтесь многого, ведь у вас есть одно неоспоримое преимущество — молодость, начало пути. Учитесь, взрослейте — только совсем уж безнадежные пессимисты могут говорить о том, что «не то время нам досталось».

Другого не будет — спешите жить и — пусть о вашей жизни пишут книги и снимают фильмы!

Благотворительный Фонд содействия развитию и популяризации Донбасса «Золотой Скиф»



Статуя скифского воина  
(оригинал, VI в. до н.э.)

mm

«Золотой скиф» — уменьшенная золотая копия статуи скифского воина



КОЛЕСНИК А. В., ПИРКО В. А.  
НЕСТЕРЦОВА С. М., ЩЕРБИНИНА Е. В.

ИСТОРИЯ РОДНОГО КРАЯ

Часть первая

Учебное пособие для 6-9 классов

*Редактор*

*Ю. В. Мигинская*

*Художественный редактор*

*В. А. Борнацкая*

*Технический редактор*

*В. В. Соломович*

*Компьютерная верстка*

*А. В. Дорофеев*

*Корректор*

*Е. В. Адаевская*

Подписано к печати 27.03.98

Формат 84x108 • Бумага тип № 1.

Гарнитура школьная. Печать офсетная.

Усл. печ. лист. 10. Тираж 10000

ISBN 966-95367-1-5

ББК 63.3

© Издательство «Фирма «Кардинал», 1998 г.

340122 г. Донецк, ул. Куйбышева, 260

т.: 0622 57-76-06

Отпечатано с готового оригинал-макета в издательстве

«Донеччина». 340118, г.Донецк-118,

Киевский пр-т, 48

Т;  
н  
о  
Т  
  
м  
с  
Т.  
ч  
п  
л  
в  
т.  
а